

1699

afg. 29. JUL. 1939

7. Hr. Overretssagfører Jøhs. Garde,
Tranebjerg (Sønd)
Holbak Amt,

2. Naturfredningsnævnet for

Adr.: Hr. Dommer Jøhs. Sørensen,
Holbak.

3. Besser Sogneraad,
Tranebjerg (Sønd)

4. Politimesteren i Kalundborg.

5. Hr. Amsraadsmedlem, Kølmand
P. Sørensen, Hørve.

6. Statens Ligningsdirektorat,
Christiansborg.

1. Hr. Landinspektør Rørholm,
Narhús.

1. I Anledning af [Hr. Overretssagførerens
Skrivelse af 18. Juli d. N.]
Hr. Landinspektørens Indtrægende af
22. Juni d. N.
om Dispensation fra Bestemmelserne om Bygge-
linie ved Strandbredder i § 25 i Lov Nr. 140 af
7. Maj 1937 om Naturfredning forsaavidt angaar
den Tandlæge O. Rykke Thomsen, Horsens,
tilhørende Ejendom Matr. Nr. 5^{ae}
Langemark By, Besser Sogn,
skal man herved meddele, at Kommissionen ef-
ter paa Stedet at have besigtiget Forholdene i
Medfør af Bestemmelserne i § 4 i kgl. Anordning
Nr. 173 af 18. Maj 1937 meddeler den begærte
Dispensation, saaledes at Byggelinien
lægges paa Ejendommen i en Afstand
af 15 m. fra den lange Vestskellel
førende Vej

og paa Betingelse af, at Bebyggelse paa Grunden
ikke finder Sted, forinden Beliggenhedsplan samt
Bygningstegninger med Angivelse af, hvilke Ma-
terialer og Farver der ønskes anvendt til Husets
Ydre, er godkendt af Kommissionen eller, hvis
denne paa vedkommende Tidspunkt har afsluttet
sin Virksomhed, af Statsministeriet.

~~Bilag tilbagesendes.~~

P. K. V.

1 Genpart af nærv. Skrivelse ved:
lægges til eventuelt Udvalgte til det
lokale Kommunevalgte Medlem af Nævnet.

2. Notits

3. —

4. —

5. —

6. —

1 Genpart af nærværende Skrivelse vedlægges.

7. Notits under Henvisning til [—]

Ang. Disp. for Matr. Nr. 5^{ae}
Langemark By, Besser Sogn,

Holbak Amt.

Strandfr. J. 1938 Nr. 864

Sams II 121.

1699

864

J.

JOHS. GARDE

OVERRETSSAGFØRER

GODSFORVALTER VED BRATTINGSBORG GODS

TELEFON: TRANEBJERG 42

G/B-S.

J-No. 181/38.

(BEDES OPGIVET VED KORRESPONDANCE)

TRANEBJERG , 18. Juli 1939.

(SAMSØ)

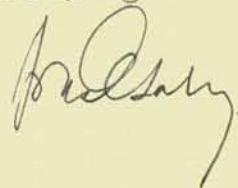
Byggelinie 15 m fra Ny Langs Vestskellet.

Strandfredningskommissionen for Holbæk Amt,
Danmarks Naturfredningsforening,
Sølvgade 26,
København.

Da Strandfredningskommissionen i sin Tid fastlagde Byggelinie efter Naturfredningsloven paa Samsø blev der ogsaa for Ejendommen Matr. Nr. 5 ae Langemark By, Besser Sogn, tilhørende Tandlæge O. Lykke Thomsen, Horsens, søgt Dispensation med Hensyn til Bebyggelse.

Da denne Dispensation for længere Tid siden er kommet for Brattingsborg Gods's Vedkommende, og Tandlæge Lykke Thomsen flere Gange har spurgt til Sagen. tillader jeg mig at forespørge, om Dispensationen for den paagældende Ejendom vil kunne ventes i nær Fremtid, og om man med Sikkerhed vil kunne regne med, at Dispensationen gives som forudsat, da Arealet blev besigtiget.

Erbødigst



22/7 Strandfr. Nr. 864^e/38
to Bilag

Mr. Landinspektør Rørholm,
Narvik.

den 12/7. 38.

Mandag d. 25/7. 38 Kl. ca 14³⁰ -

Tirsdag d. 26/7. 38 Kl. ca 9

Kulleges.

22/7
Vi maa vel nu medd. endelig Dir. &
Ja

Landinspektør Rørholm
skal med ved Bygges
Kommissionens Fastsættelse paa

Somst,

Stort Mr. Rørholm.
Endelig Meddelelse skal sendes.

E. Andrup

I Anledning af Mr. Land.
inspektørens Skrivelse af 22. f. M., skal
man herved meddele, at Kommissionen
Mandag d. 25. d. Md. Kl. ca 14³⁰ vil
besøge Arealerne ved Langemark By i
Besser Løgn og Tirsdag d. 26. d. Md.
Kl. ca 9 vil ~~besøge~~ Arealerne ved Pille-
mark By i Traneløgn Løgn.

~~Det tilføjes, at der intet er til
Hinder for, at Mr. Landinspektøren kommer
til Stede ved Besøgene.~~

Ang.: Fastsættelse af Byggesumme for
Matrik. Nr. 128: Pillemarks By, Traneløgn
Løgn m. fl. Matrik. Nr. Holbak Amt.

J. P. RØRHOLM
LANDINSPEKTØR

CLEMENSTORV 17 - TLF. 792

AARHUS

POSTGIRO-KONTO 7430

AARHUS, d. 15^{te} - 7 - 1938.

H. Landinspektør Gregersen

Kibækvej

18/7 Strandfr. Nr. 8646/38
+ 0 Bilag

Jeg takker for meddelelsen om
Turen til Læsø, jeg skal nok give et bidrag, og jeg
har underrettet de interesserede derovre. Men
skrevet fra Martin Knudsen lidt senere med
det fra Høllundvej, som det vil nok kunne med
at man til Læsømark til K. 2 $\frac{1}{2}$; selvfølgelig kan
missionen imidlertid have anbringelse ad Louis Rod,
for at afløse hjælper m.v., kan jeg nok nok at komme
frem, jeg kan direkte fra Danmarks til Læsø
med i Læsømark. Alle hilsener fra L.P. Rørholm

J. P. RØRHOLM
LANDINSPEKTØR

CLEMENSTORV 17 - TLF. 792

AARHUS

POSTGIRO-KONTO 7480

AARHUS, d. 22. Juni 1938.

Til Strandfredningskommissionen,
København.

Under Henvisning til det ved Mødet den 15. ds. i Randers Amt aftalte, tillader jeg mig yderligere, at bede mig underrettet om Tidspunktet for Besigtigelsen i Marken af bl. a. Matr. Nr. 128^c m. fl. Pillemark By, Tranebjerg Sogn og Matr. Nr. 5^{ae} Langemark By, Besser Sogn paa Samsø.

I det hele vil jeg meget gerne med ved Besigtigelsen af hele Kysten paa Samsø, da der overhovedet ikke kommer andre Landinspektører end mig, og da jeg formoder, at der er mange af mine Klienter derovre, som ikke i Tide har ansøgt om Dispensation.

Arbødigst

J. P. Rørholm

23/6 Strandfr. Nr. 864/38
+ 0 Bilag

Besser Sogneraad,
Tranebjerg (Samsø).

-1 MAJ 1943

Over klostret Sag (3 Akolytken)
vedrørende Matr. Nr. 5^{aa} Langemark By,
Besser Sogn, udbedes under henvisning
til Bestemmelse i § 25, 4. Stk., i Lov
Nr. 140 af 7. Maj 1937 om Valvædring
en Udvalgte fra Sogneraadet.

Byggelinien er paa det paagældende
Sted fastsat i en Afstand af 15 m inden
for Vedtættet af den paagældende Parcel.

Sagen behandles tilbagesendt hertil
gennem Fredningsnævnet for Holbæk Amt,
Adm. Nr. Dommers Strømme, Holbæk.

22/5-43

Statsministeriet

I det med Nr. 11500
nævnte følgende Sags-
end udkræver Fru Helene
Jensen, Charlottenlund,
om Tilladelse til at
foretage en ~~udvidelse~~ ud-
mere angivet, mindre
Tilbygning til et hvide
tilhørende Strandhus
paa Matr. Nr. 5^{aa} af
Langemark, Besser Sogn.
I medfølgende herfra
indsendte Erklæring
har Sogneraadet udtalt,
at det ikke ser ud til at be-

Sees, om man lig,
Erkendt til Lørdag d. 22.

Ang. Tj. for Matr. Nr. 5^{aa}
Langemark By, Besser Sogn,

Holbæk Amt

30/6 43 kuntrykt

1699
Strandh. J. 1943 Nr. 1855

mærke til Andragendet.

~~Den Tilbygning~~

Huset er opført før end
1937 (formentlig i 1935),
og da det kun drejer sig
om en lidt betydende,
men meget nødvendig
udvidelse ind imod
Landsiden, og da det
er Andragenden meget
om at gøre, at saa Arbejdet
udført inden Tredjesty-
ningen i Huset om
ca. en Maaned, skal
jeg efter Omstændig-
hederne tillade mig
at henstille, at Tillæ-
elsen meddeles, inden
at Sagen forelægges for
Fædningensbestyrelse og Natur-
fædningensraad, hvorved
bemærkes, at det kan
være Trivsel underkædet,
hvorved ~~varde~~ ~~Tillæ-~~
~~sen~~ ~~kan~~ ~~bringe~~ ~~for~~
~~at~~ et Tillæde sam-
let omhandlede omfattet

af Betemmelser i Natur-
fredningsloven § 25, 4. Stk.

8/6 43

Faalegning

Kommed 3 Bilag

En Kataloke over Sagen udbedes,
eller Omplandigheden maad telyligt

Fredningsraadet for Holbæk Amt,
Mr. Danneberg J. Sommer, Holbæk.

11/6 43

En Kataloke over Sagen udbedes

23/6 43

Naturfredningsraadet

Statsministeriet

Efter Modtagelsen af
Statsministeriets Skrivelse
af 1. d. M. vedrørende Spørgs-
om Tilladelse for Fru
Helmer Jensen, Landstems-
Lund, til Foretagelse af en
Tilbygning til et hende til-
hørende Strandhus paa
Marken 5^{aa} af Laugegaard,
Plassen Sogn har jeg ind-
hentet Erklæringer fra
Naturfredningsudvalk
for Stokholms Amtsråd-
heds og fra Naturfred-
ningsraadet.

Da disse, som er ved-
følgende Sagens Akter, beger
guar at paa, at man

intet har mod det an-
sigt at erindre, skal
jeg ved Tilbagevenden
af Sagen tillade mig
at indstille, at den se-
gorte Tilladelse med-
deles.

STATSMINISTERIET.

KØBENHAVN, DEN 29. Juni 1943.

B.

Slotsholmsgade 10, København K.
Tlf. Central 1723 og 2736.

Journal Nr. 432/1943

Statsministeriet har under Dags Dato tilskrevet Fru Helmer Jensen, Raadhusvej 11, Charlottenlund, saaledes:

"I Anledning af Deres Andragende om Tilladelse til paa det Dem tilhørende Sommerhus paa Matr. Nr. 5 ^{aa} af Langemark, Besser Sogn, at lade foretage en Tilbygning i Overensstemmelse med den i Andragendet indeholdte Beskrivelse og den dermed fulgte Bygningstegning, skal man ~~herved~~ meddele, at Statsministeriet herved giver den ansøgte Tilladelse."

Hvilket man herved skal meddele under Henviisning til Hr. Departementschefens Skrivelse af 23. Juni 1943 (Strfr. J. 1943 Nr. 1855).

P.M.V.

And. Møller

*fly
Tarege
Fru*

Statsministeriets Konsulent i Strandfredningssager,
Torvegade 21^{III} th.

30/6 Strandfr. Nr. 1855²/43
ro Bilag

Slotsholmsgade 10, København K. .
Tlf. Central 1723 og 2736.

Journal Nr. 432/43

Neuget haves, Fr. m. 228
(var forud til Ministeriets Meddelelse)
P.

./.

Idet man hoslagt tilbagesender den med Hr. Departementschefens Skrivelse af 22. d.M. -Strandfr.J.1943 Nr. 1855- modtagne Sag angaaende Foretagelse af en Tilbygning til et Fru Helmer Jensen, Charlottenlund, tilhørende Strandhus, beliggende paa Matr. Nr. 5aa af Langemark, Besser Sogn, skal man med Bemærkning, at man vil finde det rettest, at der foreligger en Udtalelse i Sagen fra Fredningsnavnet og Naturfredningsraadet, anmode Dem om - efter Omstændighederne snarest belejligt - at ville indhente Navnets og Raadets Erklæringer.

P.M.V.

And. Math.

Hove

Statsministeriets Konsulent i Strandfredningssager.

5/6 Strandfr. Nr. 1855-6/43
+0 Bilag

Adr. Torvegade 21^{III} th.

København, den 22 MAJ 1943

∕ I det med Bilag hermed følgende Andragende anholder Fru
Helmer
Helene Jensen, Charlottenlund, om Tilladelse til at foretage
en nærmere angivet mindre Tilbygning til et hende tilhørende
Strandhus paa Matr.Nr.5^{aa} af Langemark, Besser Sogn.

∕ I medfølgende herfra indhentede Erklæring har Sogneraadet
udtalt, at det intet har at bemærke til Andragendet.

Huset er opført før end 1937 (formentlig i 1935), og da
det kun drejer sig om en lidet betydende, men meget nødvendig
Udvidelse ind imod Landsiden, og da det er Andragerinden meget
om at gøre, at faa Arbejdet udført inden Indflytningen i Huset
om ca en Maaned, skal jeg efter Omstændighederne tillade mig
at henstille, at Tilladelsen meddeles, uden at Sagen forelægges
for Fredningsnævnet og Naturfredningsraadet, hvorved bemærkes,
at det kan være Tvivl underkastet, hvorvidt et Tilfælde som
det omhandlede omfattes af Bestemmelsen i Naturfredningslovens
§ 25, 4.Stk.

Ludvig W. Petersen

Til

Statsministeriet.

Strandfr. Nr. / 8556/43
Bilag

STATSMINISTERIET

24. V. 1943

432a
43
+ Bilag

30. NOV. 1938
afg. 1938.

1. Hr. Gaardejer P. Andersen,
Langemark pr. Frankebyerg.

2. Naturfredningsnævnet for Holbak Amt,

Adr.: Hr. Dommer Jøhs. Sørensen,
Holbak

3. Besser Sogneraad,
Frankebyerg (Lands)

4. Politimesteren i Kalundborg

5. Hr. Amsraadsmedlem, Hobmand
P. Sørensen, Herve.

6. Over-Skyldraadet, Statens Ligningsdirektorat,
Christiansborg.

1. I Anledning af Deres Inddragende af
26. Marts d. A.

om Dispensation fra Bestemmelserne om Bygge-
linie ved Strandbredder i § 25 i Lov Nr. 140 af
7. Maj 1937 om Naturfredning forsaavidt angaar
den Dem tilhørende Ejendom Matr.
Nr. 5^a Langemark By, Besser Sogn,

skal man herved meddele, at Kommissionen ef-
ter paa Stedet at have besigtiget Forholdene i
Medfør af Bestemmelserne i § 4 i kgl. Anordning
Nr. 173 af 18. Maj 1937 meddeler den begærte
Dispensation, derved at Byggelinien
fastsættes saaledes som nærmere an-
gives paa medfølgende Rids over Ejendoms-
men

Rids vedlægges

mellem Byggelinien og en Linie
i en afstand af 100 m fra den
for gæseværst blottede Strandleds
indreste Kant

Ang. Disp. for Matr. Nr. 5^a
Langemark By, Besser Sogn,

Holbak Amt

og paa Betingelse af, at Bebyggelse paa ^{denne} Grunden
ikke finder Sted, forinden Beliggenhedsplan samt
Bygningstegninger med Angivelse af, hvilke Ma-
terialer og Farver der ønskes anvendt til Husets
Ydre, er godkendt af Kommissionen eller, hvis
denne paa vedkommende Tidspunkt har afsluttet
sin Virksomhed, af Statsministeriet.

Bilag tilbagesendes.

P. K. V.

2. Notits

3. — under Rensning til Sogneraadets
Udtalelse af 23. April d. A.

4. —

5. —

6. —

1 Gjenpart af nærv. Rids er vedlægges

Strandfr. J. 1938 Nr. 449

Lands 1/2.1

1699

J.

Hr.gaardjer T. Andersen,
Lange mark nr. Tranbjerg.
1415

(Festning paa Land.)

Forinden ideo foretages
i forbindelse af fornu
staaende skal man end
med Dem om hertil
at indsende Oplysning
Om Ejendommens Matri-
~~kulbetegnelse~~ Matrikul:
fortkopi over Ejendommen.

Mandag d 25/7.38 Kl. ca 14³⁰
nadv. 12/7.38

Besser Fogneraad,
Tranbjerg,
Lange mark.

12/4 - 38

2 Bilag

Rids ?

Udtaget ? Høj

- 1) Byggetid 35 m
fra Stbr.
125 lb. an. mod paa fra 5^φ
- 2) Resten mod Nord : 100 m
15 m fra ^{Festpunkt} Styrskel (Vej side)
paa stykket ml. de indstykkede
Parceller

Sognes. Apres

Ang. Npp for Skatte. 5 ^a
Lange mark By, Besser Sogn
Holbæk Amt.

28 APR 1938



[Faint handwritten text, possibly a name or address]

[A block of several lines of very faint, illegible handwritten text]

[Handwritten signature or name]

[Handwritten text, possibly a date or reference]

444 2/38
42.6122

Underkædet Gud.
P. Andersen tillader sig
herved, i Hensæet til
Strandfæstningskommis-
sionens Bekendtgørelse
om Bebyggelse af Strand-
grunde, at ansøge om
Dispensation fra denne.

Rovogene til nævnte
Strandfæstnings Kommis-
sion er følgende!

Udlagt Lij og nu
delvis bebygget.

Langelmark
i Thonbjerg den 26 Marts 1938

P. P. Andersen

Forinden videre foretages i Anledning af foranstaaende skal
man anmode Dem om hertil at indsende Matrikuskortkopi over Ejendommen.

Strandfredningskommissionen for Holbæk Amt.

København, den 30 Marts 1938.

P. K. V.



Hr. Gaardejer P. Andersen,

Langemark pr. Tranebjerg.

Afskriftens Rigtighed bekræftes.
Tranebjerg, den 6. April 1938.

Johansen 54



Mr. Nr. 54

i

Langemark By, Basser Sogn,

1000 Al.

S. Sunde

Strandn. Nr. 449/38
Bilag

- 1) Fri Helmer Jensen
& Raadhusvej 11
Øhl.
- 2) & Fredningsnavnet for
Hallek Antstrandstræde
- 3) & Bessen Sogneraad
Tranekjær (Samsø)
- 4) & Statsmin^{ts} Kancellent i
Strandfredningsagen
- 5) Natinfredningsraadet
A.M./F. Gr
Fm

1) I Anledning af Ders
Andragende om Tilladelse til
paa det Dem tilhørende Sam-
menhus paa matr. n. 5^{aa} af
hængemark, Bessen Sogneraad, at lade
foretage en Tilbygning i Overens-
stemmelse med den i Andragendet
indeholdte Beskrivelse og den dermed
fulgte Bygningstegning, skal man
herved meddele, at Statsmin^{ts}
herved giver den ansøgte Tilladelse.
P.M.V.

2-3) Not
P.M.V.

4) Not (af 1) under Henv. til
Hr. Dep. chefens Skr. af 23/6-43
(Kofr. J. 1943 n. 1855.)
P.M.V.

5) Not.
P.M.V.

24/6-43 W.
25/6 43 S.
28/6 43 W.

Fri Helmer Jensen
& Raadhusvej 11
Øhl.
Gr.
J.K.

2/7-43. W.
2/7 43 S.

I Henhold til Telefonsamtale
af 2/7-43 tilbagevender hermed den
med Ders Andragende hertil fremsendte
Bygningstegning.
P.M.V.
Ø.B.

Statsministeriets Konsulent

Strandfr.J.1943 Nr.1855.

i Strandfredningssager.

Adr. Torvegade 21^{III} th.

København, den 23 JUN. 1943

Efter Modtagelsen af Statsministeriets Skrivelse af l.d.M. vedrørende Spørgsmaalet om Tilladelse for Fru Helmer Jensen, Charlottenlund, til Foretagelse af en Tilbygning til et hende tilhørende Strandhus paa Matr.Nr. 5^{aa} af Langemark, Besser Sogn, har jeg indhentet Erklæringer fra Naturfredningsnævnet for Holbæk Amtsraadskreds og fra Naturfredningsraadet.

Da disse, som er paategnet Sagens Akter, begge gaar ud paa, at man intet har mod det ansøgte at erindre, skal jeg ved Tilbagesendelsen af Sagen tillade mig at indstille, at den begærte Tilladelse meddeles.



Statsministeriet.

STATSMINISTERIETS JAR. 432 43

23- VI - 1943 + div. Bilag

7 Statsministerens Kantsulent i
Hauptredningssagen

90x

21/98.

1843 1/6, 43.
Ydet man best. tilbag.
sender den med Hr. Sej.
Chefens Ser. af 22 d. dt.

- Skuff. J. 1843 nr 1855.
modtagne Sj. ang. Rente.
gibe af den Tilbygning
til d. Helmer Jensen,

Charlottenlund, Heltønde Strandhus,
siddende paa chate nr
5^{de} af Langemærk, Besserøp,
skal man med Benerdsh.
at man vil finde det
værdst, at den foretagne
en Mahalid i Sag paa
Fredningsnæst af Natur
fredningsnæst, anmode
den om [at ville ind
kente Navnets af Raads
Erklaring.
P.M.V.

~~Nr: 278/43~~ uds kille

L.e.O. med bekræft.
31/5 43 ddt
m

(278 W/43)

In best forsynet.

Vi har altid hørt borte Kavel og Raad
om Tilbygninger udenfor Strandbygdens
og navnlig forhaanden det Repræsentan-
tatsbeholdning at give dispensation uden
at Prædigerne har været hørt. Det er
jo sandt her at skone over hver skun-
nende Tilbygninger osv. Der synes ikke
at kunne sættes for nogen Vægt paa at
Sagen behøves for Underretten. Men maatte
de have indgivet Ansøgning saa tidligt
at Sagen kunde strækkes paa røde Strø-
ker. Derfor at høre Kavel og Raad
Raadet 25/5 43 H.P.

✓
432/43 7. Marts 278 W/43. Digede det sig ogsaa
om en Tilbygning, og naar anmeldelse

om at jaa indhentet de betænke fra
Raadet. Konsulenten anfører nu, at det kan
være tvivl i underkastet, om et Kjøbde
som det foreliggende omfattes af Naturrets
Mæglerens § 25, Rh. 4. Tvivlen er
man vilde altid ansætt bestemmelsen
for anvendelig ogsaa, naar det dages
sig om Tilbygninger Kgl. Om Gægersen
er Navnet af Raadet saaledes altid
blevet anført i disse Kjøbde af ~~Staat~~
~~fredningsloven~~ ~~nissens~~, og man kan
vel vanskeligt afvige fra den gamle
Praxis uden at jaa det principielle
Loisamuel i ddybet til Bindes. § 25 an
vender Ordene "naar der ikke opføres
Bygninger eller anbringes andre til
Bibøche, Idealgashed eller lignende bestemte
Inddelinger;" hvilket form naturligt
forstaas saaledes, at der heller ikke

maa opfais telbygginger. Saaprent
man bygge det at gøre nedtagelse
betone det form svakt at sig, men
grænser skal drages. 28/5-43 det P.

Den a for mig i den Tid an, er Rødtjørn og
Nedertjørn ved det nye kær.

Indlægge 29/5-43

Farve mig.

31/5-43. M

Hermed 3 Bilag.

En Udtalelse over Sagen udbedes snarest belejligt.

Statsministeriets Konsulent i Strandfredningssager,

København, den 11. Juni 1943.




Til

Naturfredningsraadet.

Raadet kan ganske slutte sig til Nævnets
Standpunkt.

NATURFREDNINGSRAADET, den 19. Juni 1943.

P.R.V.



Statsministeriets Konsulent i Strandfredningssager.

Statsministeriets Konsulent

Strandfr.J.1943 Nr.1855.

i Strandfredningssager.

Adr. Torvegade 21^{III} th.

København, den -1 MAJ 1943

✓ Over hoslagte Sag (3 Aktstykker) vedrørende Matr.Nr. 5^{aa} Lange-
mark By, Besser Sogn, udbedes under Henvisning til Bestemmelserne i
§ 25, 4.Stk., i Lov Nr. 140 af 7. Maj 1937 om Naturfredning en Udtal-
else fra Sogneraadet.

Byggelinien er fastsat i en Afstand af 15 m indenfor Vestskel-
let af den paagældende Parcel.

J. W. Jensen

Besser Sogneraad,

Tranebjerg (Samsø).

Fr. J. 18/43.

Til Besvarelse af

ovennevnte. Ansøgning om Tilbygning til Skole No. 5 i
af Langemark By. Pæresogn. har Sogneraadet indt
at Bemærk



den 17-5-43

J. S. Mikkelsen

Strandfr. J. 1943 Nr. 1855.

Hermed 3 Bilag.

En Udtalelse over Sagen udbedes efter Omstændig-
hederne snarest belejligt.

Statsministeriets Konsulent i Strandfredningssager,
Adr. Torvegade 21^{III} th., København K.

den -8 JUN. 1943

L. M. Petersen

Til

Fredningsnævnet for Holbæk Amt,
Hr. Dommer J. Sørensen, Holbæk.

Tilbygningen med Kædetag, et Stue-
etage har med det nødvendigt at indr.

Naturfredningsnævnet
for Holbæk Amt

den 9 juni 1943.

P. Mikkelsen

19/6
70/6
1 3
2
Strandfr. Nr. 1855^d 4/43
Bilag

Til

Strandfredningskommissionen.

Jeg tillader mig hermed at ansøge om Tilladelse til at opføre en Bebyggning paa den mig tilhørende Grund, beliggende paa Festsiden af Laurusø ca 3 km. nord for Ballerup. - Tilbygningen kan nu til et bestaa af: et Pigeværelse (vi har hidtil midtlet lige et saadant) samt Plaukerok, hvorved vi opnaar at faa et Cykelstier, (Cykelene har hidtil staet i frihøft dog 3 Nat) samt Rum til vore Kluffer og et W.C. (dette har hidtil staet ude paa Stranden).

Jeg kan tilføje at Tilbygningen ikke vil komme til at genere vore Nabors Udsej. Jeg vedlægger Tegning og et Foto. - Tilbygningen opføres mod Vest, (hvor Stigen ligger) hvor der ikke findes Bebyggelse men kun Marker. - Huset x beliggende ved en lille Bivog, med meget lidt Fordæle. - Mah. Nr. 5 aa af

Orbødigt

Thi Helene Jensen

Rødhusevej 11

Charlottenlund

FREDNINGSPLANUDVALGET FOR ÅRHUS AMT

Søndergade 74^a, 8000 Århus C

Tlf. (06) 12 11 55

Ekspeditionstid: Mandag-fredag 9-16, lørdag lukket

Det centrale fredningsregister
Nyropsgade 22
1602 København V.

Vort j. nr.:

Uden anden følgeskrivelse fremsendes:

Lante sagsakter

- Med ref. til Deres j. nr.
- Ifølge aftale
- I henhold til Deres brev/forespørgsel
- Tilbagesendes med tak for lån
- Ring venligst herom
- I henhold til telefonsamtale
- Til Deres underretning
- Til godkendelse
- Deres kommentarer udbedes
- Til underskrift
- Til videre ekspedition
- Kan beholdes
- Udbedes retur
- Bedes arkiveret
- Kvittering udbedes
-
-

Dato

11-76


Underskrift

I. KIERKEGAARD MADSEN
SAGFØRER. CAND. JUR.

TELEFON 650
GIRO 67854

KM/EKM.

TRANEBJERG, SAMSO. 10. juli 1959.
J. NR. B.1551.

Naturfredningsnævnet for Holbæk Amt,

H o l b æ k.

Fr. j. nr. 88/1958.

Arkitekten har nu indleveret en tegning over den på campingpladsen ved "Strandskoven" opførte bygning. Jeg videresender hermed tegningen, idet jeg beklager, at fremsendelse ikke har fundet sted tidligere. - Nogen nærmere beskrivelse er ikke udarbejdet.

Med højagtelse

I. Kierkegaard Madsen

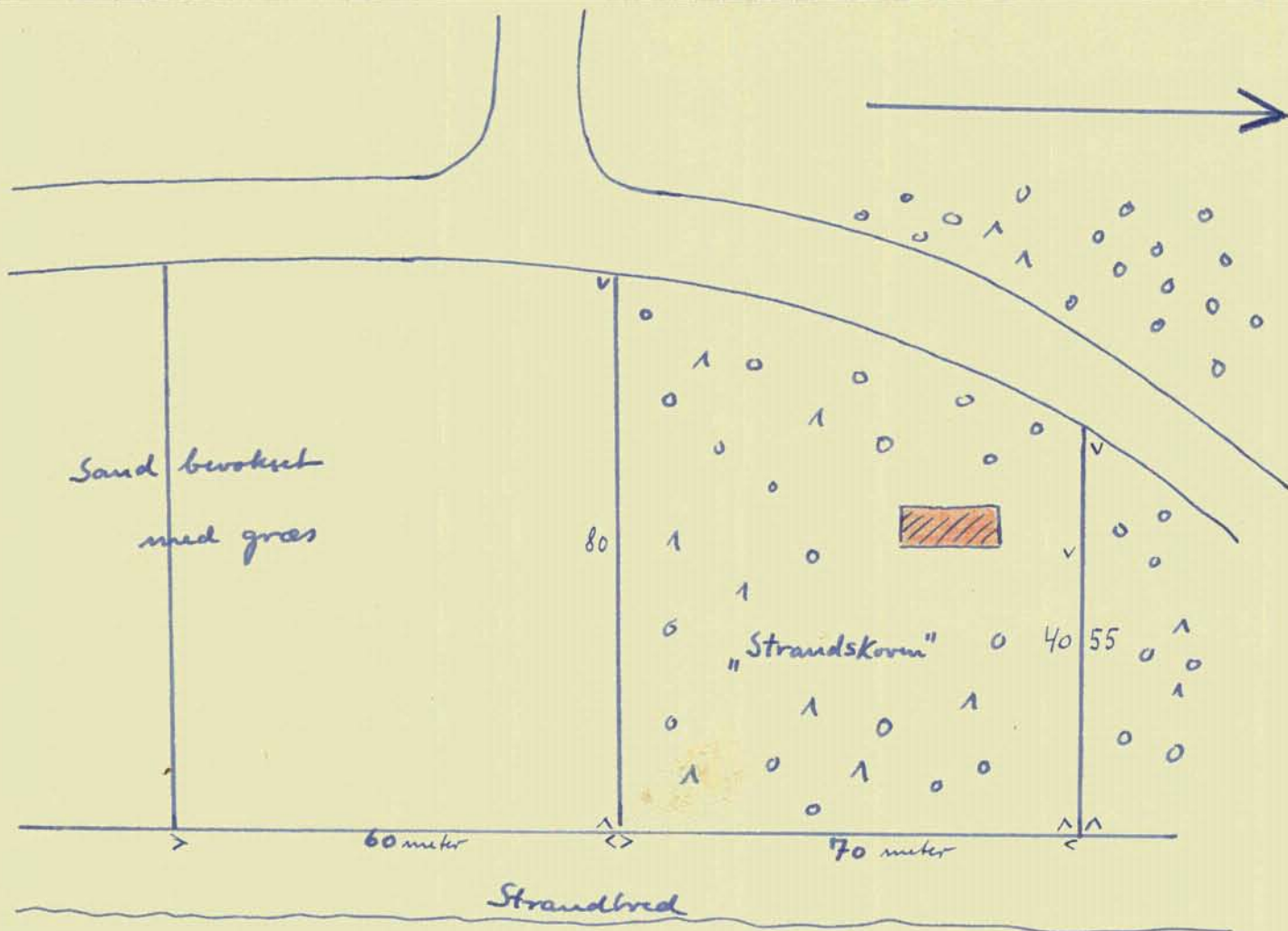
bilag.

MODTAGET

12 OKT 1976

Fredningsplanudvalget
for Samsø amt
5463-741-8-76

j. nr. 1699C



ad Strfr. j. nr. 1699^a

91-8-741-8-76
 Fredningsskildring
 for grunde nr. 1699^a

12 OKT 1976

MODTÆGET



Maalestok: 1 : 88600

ad Strfr. j. nr. 1699^a



0811

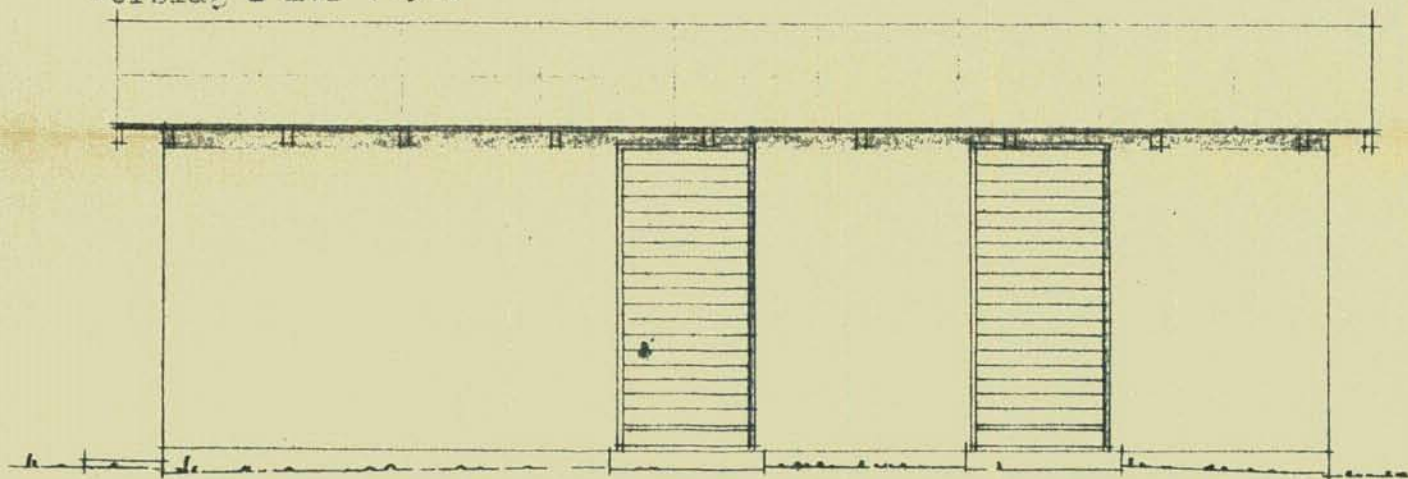
MODTAGE

12 OKT 1976

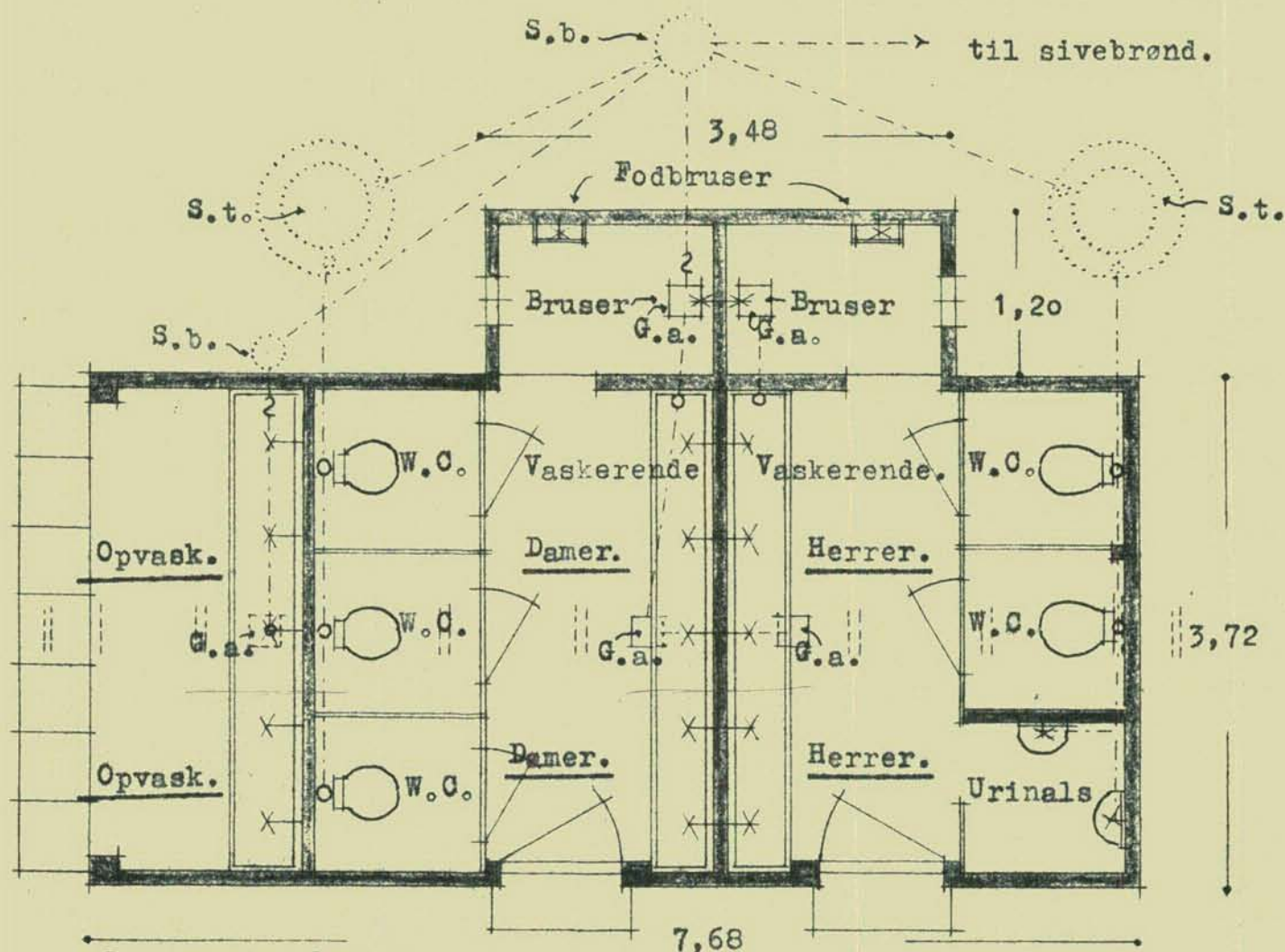
Fredningsplanudvalg
for Århus amt
5403-741-8

Lejrplads ved Ballen Strand.

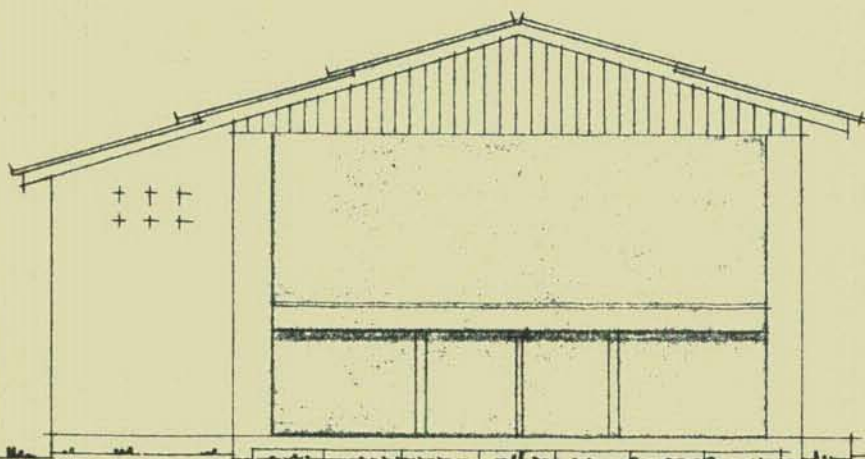
Hus for toiletter m. vaskerende og bruser. Desuden rum for opvask.
 Forslag i mål 1:50.



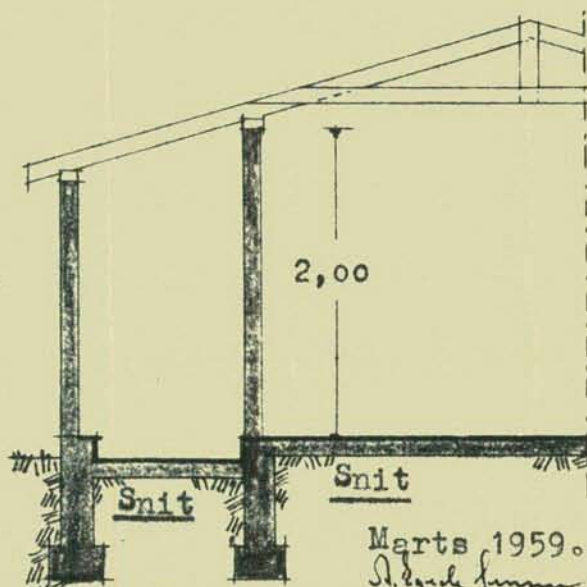
Side mod syd.



Grundplan.



Gavl mod vest - m. rum for opvask.



ad Str. j. nr. 1699 C

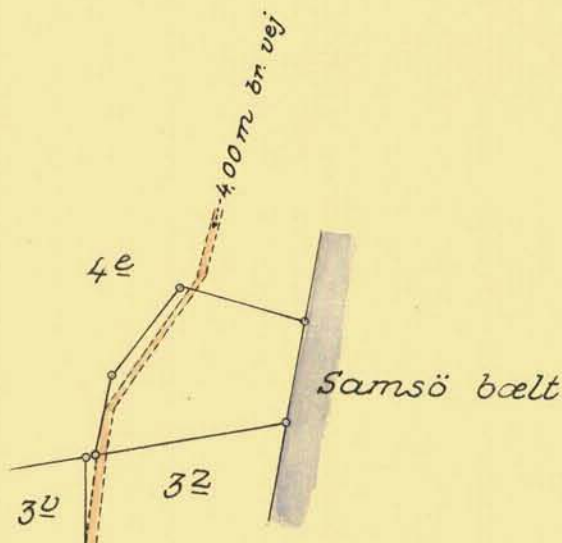
Marts 1959.
 A. Lyngby Jensen

MODTAGET

12 OKT 1976

Fredningspolit
for 5403
5403-741-8-76

Metermål



Matr. nr. 4^f

By: Langemark

Sogn: Besser

Herred: Samsö

Amt: Holbæk

Areal beregnet efter kortet: 6600 m². Heraf vej: 410 m². Hartkorn: Otd. Osk. Ofk. 1/4 alb.

Kopi efter matrikelkortet.

Udfærdiget år 1958 af

P. H. Hansen
 Landinspektør

Målestoksforhold 1:4000

MODTAGET

12 OKT 1976

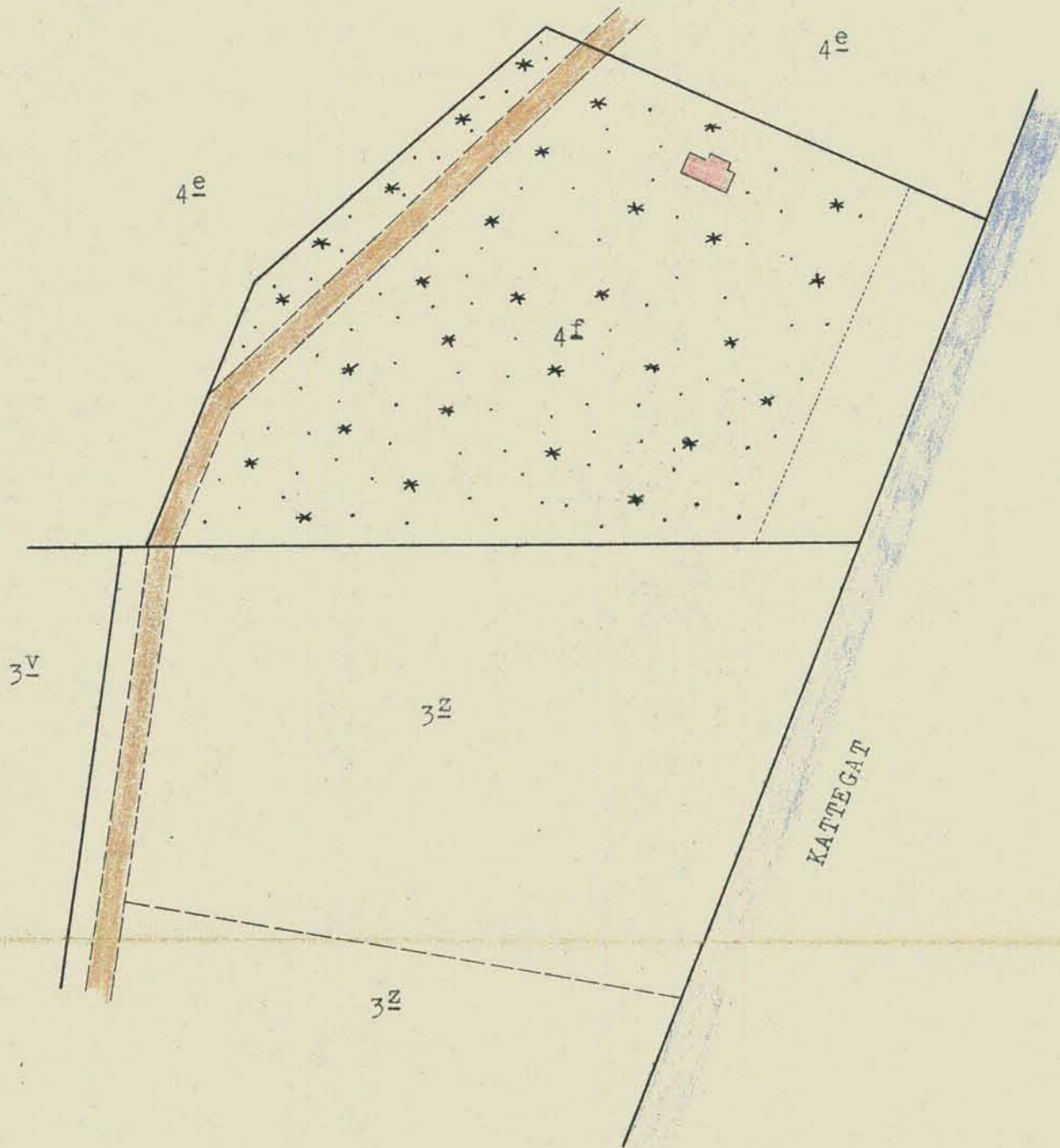
Fredning, erstatningsret

5463-741-8-76

B. H.

Stritt. J. nr. 1699^c

ad Strfr. j. nr. 1699^d



Rids i 1:1000 over

CAMPINGPLADS

på matr.nr. 4^f og en del af matr.nr. 3^z

LANGEMARK BY, BESSER SOGN.

Udfærdiget på grundlag af udstykningsmål og supplerende opmåling i marken i september 1959,

P. Aabjör.
landinspektør.

MOBTAGET

12 OKT 1976

Fredningsplanmyndighed
5463-741-8-76

2/10 aftact møde 27/10
k. et medlems
Forslag.

Til Statsministeriet.

På foranledning af Samsø Turistforening, der overvejer at indrette en lejrplads ca. 2 km. nord for Ballen i forbindelse med en mindre plantage, kaldet "Strandskoven", tillader jeg mig herved at andrage om, at der må blive givet dispensation fra naturfredningslovens byggeforbud, således at der kan opføres en mindre bygning indeholdende toiletter, kogeborde, opvask, vandforsyning samt opholdsrum til opsynsmand.

Man tænker sig til formålet at anvende selve "Strandskoven", der tilhører Tranebjerg Borgerforening, tillige med et syd herfor liggende areal tilhørende kaptajn F.A.Lassen og fru Elisabeth Lassen, "Brattingsborg".

Såfremt det viser sig muligt at gennemføre planerne, skal lejrpladsen godkendes af Turistforeningen for Danmarks og Friluftsrådets lejrpladsudvalg.

Jeg vedlægger en skitse, hvorpå er anført målene for det pågældende areal, ligesom placeringen af den påtænkte bygning er vist.

Tranebjerg, den 15. september 1958.

Erbødigst

H. Kierkegaard Madsen

MODTAGE

12 OKT 1976

Fredning og oplandsudvalget
100. Postboks 8111
5103-741-8-76

16. SEP. 1958

2 bilag

Vend!

En udtalelse fra fredningsnævnet
 udbedes.

Statsministeriet, den 16. september 1958.

P. m. v.

E. b.

H. Amelund

H. Amelund
 fm.

Fredningsnævnet for Holbæk amtsrådsreds.

Fr. j. nr. 88/1958.

Ved at fremsende sagen skal jeg anmode om, at der hertil må blive fremsendt et matrikelskort vedr. "Strandskoven".

Naturfredningsnævnet den 16/9 1958.
 for Holbæk Amt

Amelund

Hr. sagfører, cand. jur. H. Kiergaard Madsen, Tranebjerg, Samsø.

J. nr. B. 1551.

Jeg har nu fra landinspektøren modtaget et nyt kort, som hermed fremsendes.

Tranebjerg, den 26. sept. 1958.

Erbødigst

H. Kiergaard Madsen

Naturfredningsnævnet for Holbæk Amt.

Tilbagesendes Statsministeriet med 5 bilag, idet nævnet, der har besigtiget, kan anbefale, at den omhandlede bygning, der er anbragt mellem den af strandfredningskommissionen fastlagte bygge-
 linie og en linie loo m fra stranden, godkendes, dog at det kræves, at tagets farve, der nu er rød, ændres til sort.

Det bør formentlig påtales, at bygningen er opført, forinden godkendelse forelå.

Naturfredningsnævnet 11/7 1959.
 for Holbæk Amt

Amelund



Vend!

5 bilag strfr. j. nr. 1699^c.

En udtalelse fra naturfredningsrådet
udbødes.

Statsministeriet, den juli 1959.

P. m. v.

E. b.

Naturfredningsrådet.

EL.

J.nr. strfr. 1699^c.

./.
Tilbagesendes med 5 bilag, idet man skal udbede sig op-
lysning om den nøjagtige placering af den omhandlede bygning.

Statsministeriet, den 21. juli 1959.

P. m. v.

E. b.

F. Grag

Fredningsnævnet for Holbæk amtsrådsreds.

Strfr.j.nr. 1699^c

Under henvisning til tidligere brevveksling angående godkendelse
af en bygning i Strandskoven skal nævnet bede indsendt en af landinspek-
tør udarbejdet skitse, der udviser husets nøjagtige placering.

Naturfredningsnævnet, den 4/8 1959.
for Holbæk Amt

Børentsen.

Hr. sagfører H. Kierkegaard Madsen, Tranebjerg, Samsø.

med tillader jeg mig at tilbagesende sagen bilagt den ønskede skitse.

Tranebjerg, den 30. september 1959.

Erbødigst

J. Kristiansen

Naturfredningsnævnet for Holbæk amt,
Sofievej 4,
Holbæk.

Fr. j.nr. 88/1958.

Tilbagesendes med bilag Statsministeriet, idet der yderligere vedlægges et rids med angivelse af den omhandlede bygnings nøjagtige placering.

NATURFREDNINGSNÆVNET
FOR HOLBÆK AMT, den 2/10 1959.

M. Barentsen
Barentsen.

5 bilag strfr. j. nr. 1699^d.

En udtalelse fra naturfredningsrådet
udbedes.

Statsministeriet, den 5. oktober 1959.

P. m. v.

E. b.

M. Eskesen
5.

M. Eskesen

Naturfredningsrådet.

J.nr. 93/59

./.

Tilbagesendes med bilag statsministeriet, idet naturfredningsrådet skal udtale, at ifølge strandfredningskortet ligger matr. nr. 4f i sin helhed søværts strandbyggelinien, således at der formentlig skal meddeles egentlig dispensation. I betragtning af det særlige formål, skal naturfredningsrådet dog i det foreliggende tilfælde anbefale, at det ansøgte imødekommes.

Naturfredningsrådet, den 23. oktober 1959.

P. m. v.

R. Spärck
R. Spärck

STATSMINISTERIET
STRANDBYGGELINIER
1699 d
- 3. OKT. 1959
5 bilag

STATSMINISTERIET
STRANDBYGGELINIER
1699 e
25. OKT. 1959
6 bilag

Vend!

6 bilag strfr. J. nr. 1699^e.

En udtalelse fra sognerådet
udbedes.

Statsministeriet, den 27. oktober 1959.

P. m. v.

E. b.

Besser sogneråd,

Sildeballe pr. Tranebjerg,
Samsø.

F. Grøe

Besser sogneråd kan i alle måder
gostende campingpladens ved Tranebjerg strandkro.
Med hensyn til farven på laget, på den opførte
bygning må man mene, at det er et ligeledes
spørgsmål, da bygningen er opført inde i plantagens
og dækket af træernes løv

Besser Sogneraad
Sildeballe pr. Tranebjerg

d. 29/10 1959.

P. s. v

Arvid Linnemann

STATSREGISTERET
STRFR. J. NR. 1699^e
-3. NOV. 1959
6 bilag

STATSMINISTERIET.

KØBENHAVN, den 29. november 1958

Slotsholmsgade 10, København K.
Tlf. Central 2736.

Journal nr. strfr 1699

Da statsministeriet ikke har modtaget svar på skrivelse herfra af 16. september 1958 vedrørende andragende fra Samsø Turistforening om tilladelse til indretning af campingplads, bygning af toilet m.v. i "Strandskoven" nord for Ballen på Samsø, bringer man herved denne sag i erindring.

P.m.v.

E.b.

F. Grage
F. Grage

Fredningsnævnet for Holbæk amtsrådsreds.

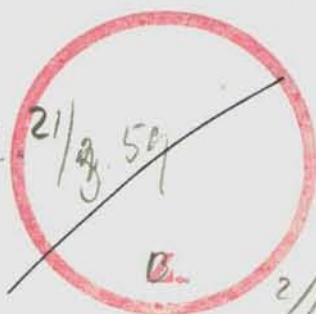
Strfr. 1699.

Tilbagesendes Statsministeriet med bemærkning, at sagen beror på, at Samsø Turistforening skal fremkomme med tegning og beskrivelse af den påtænkte bygning m.v.

, den 1/12 1958.

Mærsk


Henst. forant. 21/3. 59



2/12. 58 B

Σ

for det egentlig nødvendigt, at vi herfor rykker for et andragende. *1699 - 1/12. 58 2/12. 58 B*



B

STATS-MINISTERIET
STRFR. NO. 1699
-2. DEC. 1958

Matr. nr. 4f Langemark by, Besser sogn (Samsø), Holbæk amt.

Ejer af "Strandskoven": Tranbjerg Borgerforening.

Ejer af syd herfor liggende areal: Kaptajn F.A.Lassen, Brattingsborg.

Lejer: Samsø Turistforening (Campingplads).

Vedr.

Stm. 1. dep. 19 j. nr. strfr. 1699

11. oktober 1976.

RP/

strfr. 1699.

Fredningsplanudvalget for
Århus amt
Søndergade 74
8000 Århus C.

Under henvisning til udvalgets skrivelse af 30. september 1976 (j.nr.
./. 5403-741-8-76) fremsendes de i registret beroende akter vedrørende
ejendommen matr.nr. 4 f Langemark by, Besser sogn.

Akterne bedes efter endt brug returneret til

Det centrale strandfredningsregister
Nyropsgade 22
1602 København V.

P. D. V.

Rita Petersen

FREDNINGSPLANUDVALGET FOR ÅRHUS AMT

Søndergade 74^a, 8000 Århus C

Tlf. (06) 12 11 55

Ekspeditionstid: Mandag-fredag 9-16, lørdag lukket

Århus C, den 30. september 1976

Journal nr. 5403-741-8-76

Bedes anført ved fremtidige
henvendelser om sager PHK/mc

Sagsbehandler: P.-H. Knuhtsen

Strandfredningsregistret

Fredningsstyrelsen

Nyropsgade 22

1602 København V

Vedr. campingplads på matr.nr. 4^e og 4^f Langemark by, Besser sogn,
Samsø kommune, Deres j.nr. 1699.

Man er her i besiddelse af dispensationsskrivelse fra statsministeriet af 10. november 1959 i ovennævnte sag.

Imidlertid mangler bilag (kort) og eventuelt andre i sagen værende oplysninger, som De bedes fremsende hertil snarest muligt.

P.-H. Knuhtsen
landinspektør

Handwritten note in orange ink:
dd/22/10/1976

J. Elkjær Larsen
M. Eskesø


- 1) Hr. sagf., cand. jur. H. Kierkegaard Madsen, Tranebjerg, Samsø.
 - 2) Fredningsnævnet for Holbæk amtsrådskreds.
 - 3) Naturfredningsrådet.
 - 4) Besser sogneråd, Sildeballe pr. Tranebjerg.
 - 5) Statens ligningsdirektorat.
- + genpart

M. Eskesø

Den bygning indehold. toiletter, kogeborde m.v. i forb. med oprettelsen af en campingplads, hvilken bygn. senere

isid det det dog er et villa, at tagets farve, der nu er rød, ændres til sort.

Man skal dog påtale, at huset er opført, forinden dispensation er indhentet.



4/11.59

Nævn, råd og sogneråd enige om at anbef. disp. - Nævnet erstat. påtale af opførs. forinden disp. og ændr. villaen an tagets farve.

*M. Eskesø
4.5.59*

Vedr. matr. nr. 4f Lange-
mark by, Besser sogn,
Holbæk amt.
J. nr. Strfr. 1699

1) I skrivelse af 15/9.58 har De ansøgt om tilladelse for Samsø Turistforening

til at opføre ~~et sommerhus~~ i overensstemmelse med den indsendte tegning, beskrivelse og situationsplan på ejendommen matr. nr. af by, sogn, mellem kysten og den af strandfredningskommissionen fastlagte byggelinie.

~~til at bibeholde et sommerhus, som ulovligt er opført på ejendommen matr. nr. 4f af Langemark by, Besser sogn, mellem kysten og den af strandfredningskommisionen fastlagte byggelinie, og hvorover tegning, beskrivelse, ~~fotograf~~ og situationsplan er indsendt.~~

I denne anledning meddeler statsministeriet herved / ~~den~~ hertil fornødne dispensation fra bestemmelserne om byggelinien ved strandbredder, dog kun for / for sit vedkommende tilladelse til at ~~huset~~ ^{byggn. an} bibeholdes i / et tidsrum af ~~1 år~~ ^{6 1/2} fra nærværende skrivelser dato. / Det er dog / herved / et vilkår, at ejeren / De / lader tinglyse en af fredningsnævnet for amtsrådskreds godkendt servitut på ejendommen, hvorefter / han / De / forpligter / sig / Dem / til at fjerne huset efter udløbet af den nævnte frist uden udgift for det offentlige, at dispensationen kun gælder for denne bygning, der således ikke må ombygges eller genopføres i tilfælde af, at den skulle blive fjernet eller gå hændeligt til grunde forinden fristens udløb, / og at dispensationen kun gælder, så længe / den nuværende ejer / De / er ejer og bruger af huset /.

Det tilføjes, at man samtidig hermed har anmodet tit. 2 om at foranledige, at der rejses tiltale i anledning af den skete ~~overtrædelse af naturfredningslovens bestemmelser.~~

2) Notits af skrivelse 1 under henvisning til nævnets skrivelse af 11/7.59. (j. nr.) ~~idet man skal anmode~~

mand!

~~nævnet om at ville påse, at den nævnte servitut tinglyses på ejendommen, og at afgive indberetning hertil, når dette er sket, samt at drage omsorg for, at huset fjernes efter udløbet af den nævnte frist.~~

~~Samtidig skal man anmode nævnet om at foranledige, at der rejses tiltale mod ejeren for den skete overtrædelse af naturfredningslovens bestemmelser, / idet tilføjes, at der efter statsministeriets opfattelse bør nedlægges påstand på idømmelse af en bøde på ikke under _____ kr.~~

3) Notits af skrivelse 1 under henvisning til rådets skrivelse af 23/10.59 (j. nr. 93/59).

4) Notits af skrivelse 1 under henvisning til sognerådets skrivelse af 29/10.59.

5) Notits af skrivelse 1.

27. /10.59.

(Ptgn. efter ptgn. af 23/10.59. fra natur-
fredn.rådet vedr.

[se stmts. ptgn. af 5/10.59.])

l Besser sogneråd,
Sildeballe pr. Tranebjerg,
Samsø.

6 bilag

strfr. j. nr. 1699^e

En udtalelse fra *lid.*
udbedes.

F. Grage

Statsministeriet, den

P. m. v.

E. b.

20/12.59
l 78.
26/10.59.
st.

Vedr. matr.nr. 4f Langemark by, Bes-
ser sogn (Samsø), Holbæk amt.

Stm. 1. dep. 19 j. nr.strfr. 1699^e.

5 /10.59.

(Ptgn. på [skr. af 2/10. fra frn. f. Holbæk
amt med disp. andr. fra sagf. H. Kirke-
gaard Madsen for Samsø Turistforen. for
allerede opført bygn. i forb. med lejrpl.
på matr.nr. 4f Langemark by, Besser s.]

p Naturfredn.rådet.

M. Eskesen

5 bilag

strfr. j. nr. 1699^d

En udtalelse fra *til.*

udbødes.

Statsministeriet, den

P. m. v.

E. b.

5/12.59.

Gr.

5/10.59.

M.

Vedr. matr.nr. 4f Langemark by, Besser
sogn (Samsø), Holbæk amt.

Stm. 1. dep. 19 j. nr. strfr. 1699^d.

21. juli 1959

(pty. efter pty af 11/7 59
fra for. for Holbæk a).

For. nævnet for Holbæk a.

Tilbageendes for. nævnet med
5 bilag ~~at~~ at ~~stadsbyggeloven~~
~~no~~ ~~med~~ ~~nr.~~ 4 af Lange-

mark, Besser sagen går langt
i det man skal være oplyst om den vigtigste
skellet. Den nævner placering
af den omhandlede bygning
både dets ~~oplyst~~.
Stokkermink, den

18/8 59
L-S
W

Demt. rådet
efter aftale med
for. nævnet.
18/7 59
2-5

W
✓

Vedr.

Stm. 1. dep. 19

j. nr. ~~stps~~ . 1699^c

26 11.58

Da statsministeriet ikke har modtaget svar på skrivelse herfra af 16/9.58

~~jfr. skrivelse~~

af ~~x~~ vedrørende ~~x~~ andragende fra Samsø Turistforening om tilladelse til indretn. af campingplads, bygn. af toilet m.v. i "Strandskoven" nord for Ballen på Samsø

.....
.....
.....
~~Naturfredningsrådet.~~
Fredningsnævnet for
..... Holbæk amtsrådskreds.
..... sogneråd,

F. Grage

..... x,
bringer man herved den skal man herved
ne sag i erindring. henlede opmærksomheden på
denne sag.

28/12.58
Gr.

26/11.58
M.
27/11.58
B
28 ✓

Vedr. x ----- x
.....
Stm. 1. dep. 19 j. nr. strfr. 1699

16 / 9.58.

Fredn. for Holbæk amtsr.kr.

H. Amelung
sm.

(Ptgn. [på skr. af 15/9.58 fra sagf. H. Kierkegaard Madsen med disp.andr. fra Samsø Turistforen. til indretning af campingplads og opfør. af bygn. til toilet m.v. i "Strandskoven" 2 km. nord for Ballen på Samsø.]

2 bilag

strfr. j. nr. 1699^a

En udtalelse fra *MA*.

Udbedes.

Statsministeriet, den

P. m. v.

E. b.

14/11.58

16/9.58

Vedr. matr. nr.

(Samsø) Holbæk amt.

Stm.

19

j. nrstrfr. 1699^a

Matr. nr. 6h Langemark by, Besser sogn, Holbæk amt.

matr. nr. 6 a udstykket fra 6 h

Ejer: frk. E. Norsker, Glostrup.

16. august 65

OP/em

./.

Under henvisning til Deres skrivelse af 6. august 1965 (j.nr. 677/65) om ejendommen matr. nr. 6th af Langemark by og sogn fremsendes hoslagt genpart af statsministeriets skrivelse af 23. oktober 1953, hvorved der meddeltes fru Elfrida Nørsker tilladelse til at opføre et sommerhus på en parcel af ejendommen matr. nr. 6th af Langemark by, Besser sogn.

P. M. V.

E.B.

Per Hansen
dekr.Hr. advokat Poul Garde

Lørdag lukket!

POUL GARDE

ADVOKAT

✱

Tlf. Tranebjerg 42

✱

Postgiro 42260

TRANEBJERG, Samsø, den 6. august 1965.

J.-no. 677/65.

PG/hw.

Ministeriet for Kulturelle anliggender
Nybrogade 2
København K.

Vedr. matr.nr. 6 æ af Langemark by og sogn.

I efteråret 1953 fik fru Elfrida Norsker af Statsministeriet tilladelse til at opføre et sommerhus på ovennævnte matr.nr.. Fru Norsker er nu i fræd med at sælge sommerhuset og har desværre mistet den tilladelse der i sin tid er givet, og jeg tillader mig herved at forespørge, om det er muligt at få en kopi af denne skrivelse.

Jeg går ud fra, at det er Kulturministeriet der er rette adressat, uanset at det jo er Statsministeriet der i sin tid har givet tilladelsen.

Jeg hører gerne nærmere.

Med venlig hilsen
P. Garde

MINISTERIET FOR KULTURELLE
ANLIGGENDER
STRÆR. J.NR. 1699 8
- 9. AUG. 1965

23. OKT. 1953

f 1) Hk. sagf., and. fr. Kurt Nielsen
Franebjerg, Sønder

R 2) Fredningsnævnet for
Hollokk amtsrådsreds

F. Grage
eksp.sekr.

14/10 53
a.

20/10 53 dt

o taget, der i følge beskrivelsen
påtegnes dækket med grønt
Zopal, ligeledes holdes i en
mørk farve.

1) I skrivelse af 3/8 53 (525) har
fr. Pk. K. Hørster, Glotrup,
De ansøgt om godkendelse af bygnings-
tegninger og beliggenhed for et sommer-
hus, som ønskes opført på ejendommen
matr. nr. 6^{te} af Langeværk by,
Sønder sogn, mellem den af strand-
fredningskommissionen fastlagte bygge-
linie og en linie 100 m fra stranden.

I denne anledning skal man med-
dele, at statsministeriet intet finder
at erindre imod husets udseende og be-
liggerhed, dog på bet. af, at huset
skr. holdes i mørke farve, og at o
P.m.v.
E.b.

2) Notits af skr. 1 under henvis-
ning til nævnets skrivelse af 12/10 53

P.m.v.

E.b.

12/10 53
(P. j. nr. 35/1953)

Stm. j. nr. Styr. 1090^c/₅₃

KURT MØLLER

Sagfører, cand. jur.

TELEFON NR. 650

H.

Michael Carl Nielsen

TRANEBJERG,
SAMSØ

d. 3/8 1953.

525.

Til starndfredningskommissionen for Holbæk amt,
Torvegade 21 III, København K.

vedr. matr. nr. 6 h af Langemark by, Besser sogn, Deres J. 1938 nr. 537.

I skrivelse af 23/11 1938 til Fr. Bager, Tranebjerg Mark, har De meddelt denne dispensation med hensyn til byggelinie på kyststrækning, således som nærmere angivet på det medfølgende rids og på betingelse af, at bebyggelse mellem byggelinien og en linie i en afstand af 100 m fra strandbredden ikke må finde sted forinden beliggenheds plan m. v. er godkendt af kommissionen.

Ved skøde af 6/7 1953 har Fr. Bager solgt en parcel af den fornævnte ejendom til frk. E. Norsker, Glostrup, der agter at opføre et sommerhus på den købte parcel.

Således foranlediget tillader jeg mig hermed at fremsende en skitse vedr. den påtænkte bebyggelse samt en beskrivelse vedr. huset, idet jeg tillader mig at anmode om godkendelse af den påtænkte bebyggelse.

Erhødigst

Michael Carl Nielsen

STATSBYKONTOR
STREG. J. NR. 1090²/53
- 5. AUG. 1953

1 bilag

Fr. jørgen. 35/1953.

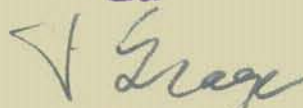
+ bilag.

strfr. 1090^a/53.**En udtalelse over sagen udbedes****Statsministeriet, 1. departement, den**

-7. AUG 1953

P. m. a.

E. k.


F. Grøge
eksp.sekr.

Fredningsnævnet for Holbæk amtsrådskreds.



Fr. j. nr. 35/1953.

Tilbage sendes statsministeriet, 1. departement med bilag og under vedlæggelse af et herfra indhentet matrikelskort, idet bemærkes, at det ommeldte hus ønskes placeret udenfor den i medfør af naturfredningsloven fastsatte byggelinie men stranden nærmere end 100 m, jfr. herved strandfredningskommissionen for Holbæk amts skrivelse af 23/11 1948 (strandfr. j. 1938 nr. 537).

Nævnet kan anbefale det ansøgte på betingelse af, at huset udvendig holdes i mørke farver, og at taget ikke beklædes med grønt Icopal, men ligeledes holdes i en mørk farve.

Naturfredningsnævnet
for Holbæk Amt

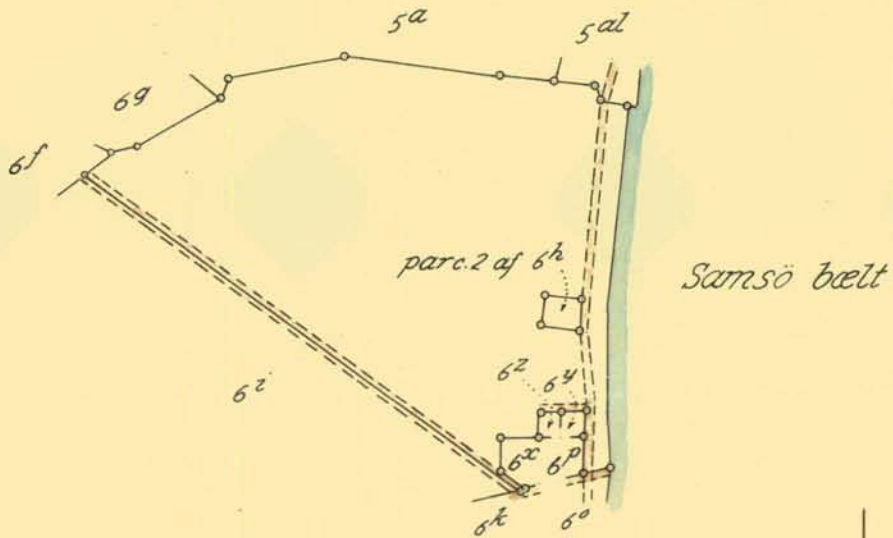
, den 12/10 1953.




af byrådet i Holbæk
12. Okt. 1953
da man gerne ville have byggeart.
naturskøn og efterværd.
15/10. 53
M

STATSMINISTERIET
1090 ^a /53
15. OKT. 1953
2 bilag

Metermål



Matr. nr. 6^h

By: Langemark

Sogn: Besser

Herred: Samsø

Amt: Holbæk

Areal ifølge matriklen: 39319 m², hartkorn 0 td. 4 sk. 2 fk. 1 1/2 alb.

Parcel 2 af matr. nr. 6^h er under udstykning med areal 320 m².

Kopi efter matrikelkortet.

Udfærdiget år 1953 af

T. P. Rørholm

Målestoksforhold 1:4000

Landinspektør

ds.v.

Rørholm, Aukjer og Hedelund Petersen

LANDINSPEKTØRER
AARHUS

ad Stm. j. nr. 1090 9/53

Beskrivelse over Sommerhus
for.

Ark. E. Koster. Glostrup

Tommer. Indtænksomhed:

Huset opføres i de paa Tegningen angivne Mål, som
Underlag kunne slibte Cementklodser 15^{cm} over Jord.

Huset beklædes indvendig med røpløjed Brædder med
Vandfuls (vandul Bekledning) paa 3+3" Stolper og 4+4" Fodrum.
Paa Stolper bys Bekledning sættes 1 Lag Tøggas, som Isolations.
Tøget beklædes med 1" røpl Brædder og dækkes med 1^{1/2}"
grov Tøggas. Der sættes paa. Sprænge udføres som Gitterværk
af 2+4" med Tænger af 1-4 Forst. Den udv. Bekledning
og Tøggas stryges 2 Gange med brun Polymin
Skilleværk og Gulve af 1" højl. Brædder i Loft. Der beklæ-
des indvendig paa Stolper, Loft og Skilleværk med hvide
lyse Plader, dog ikke indvendig i Stube.

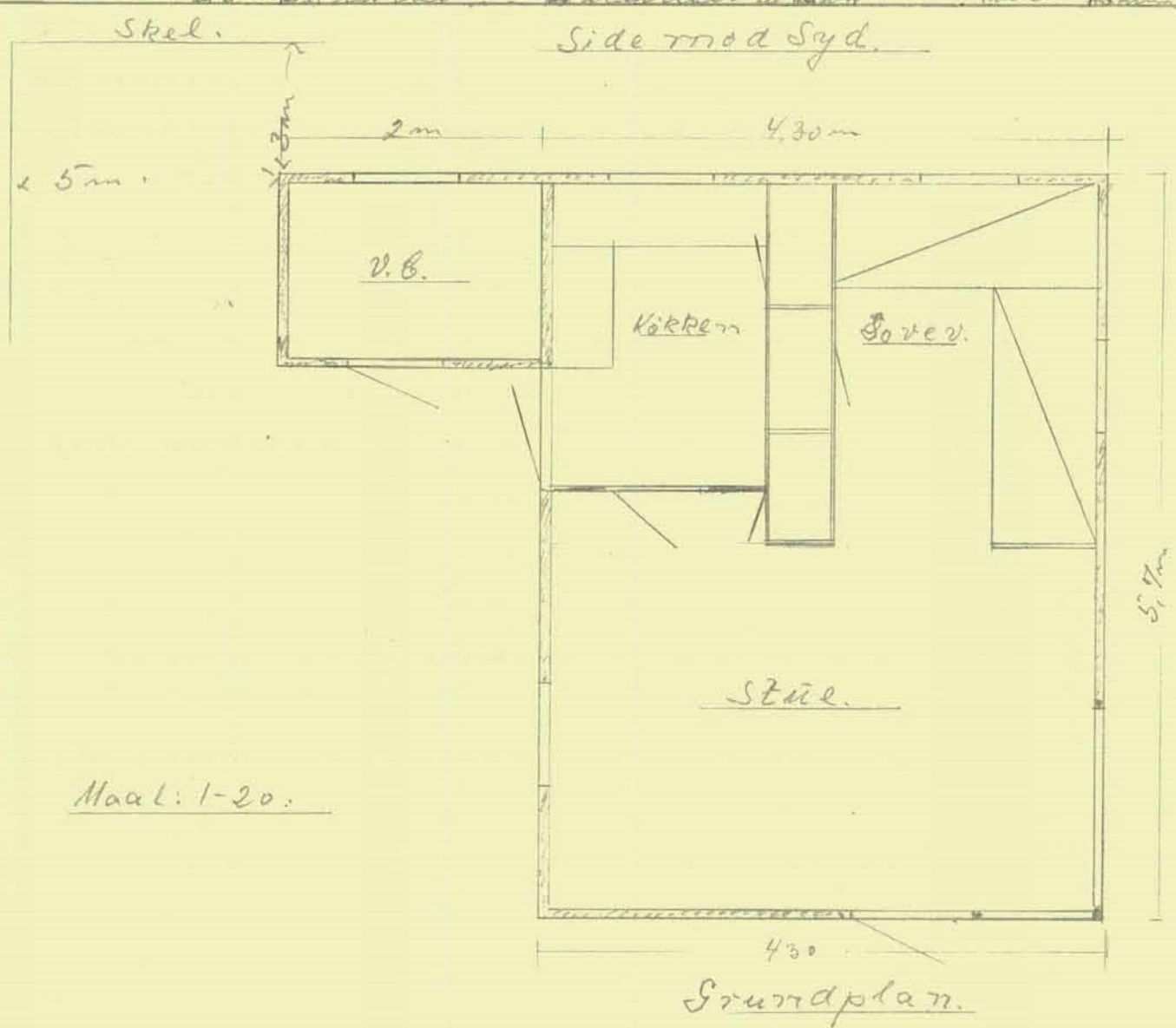
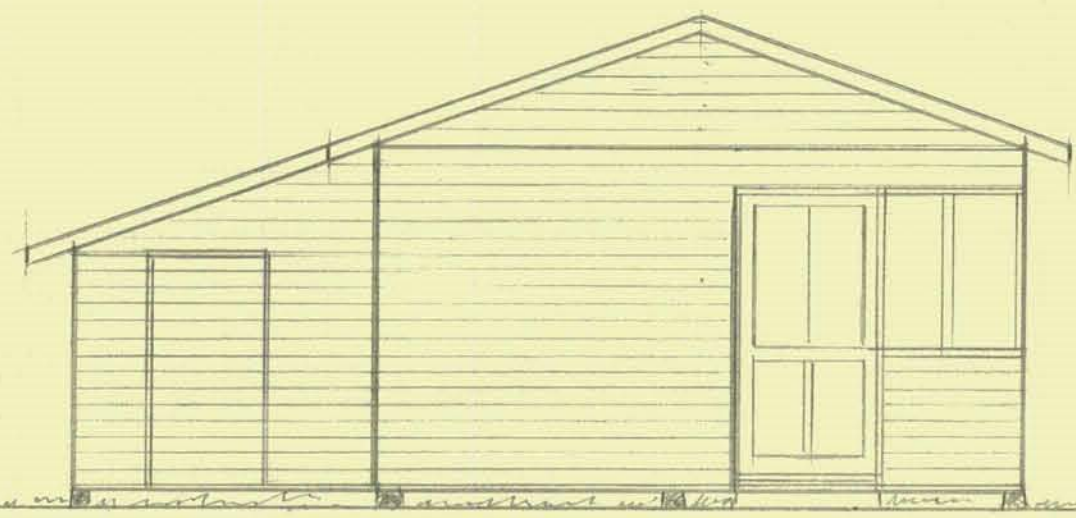
Der lægges Udov Dør med Guldparti, samt 1 Elk
3 ~~ram~~ Vindue, 3 Elk 2 ~~ram~~, 3 Elk 1 ~~ram~~ Vindue med
Klodder af Rammer beklædt med hvide Plader.
Udv Dør til Køkken udføres, som Halvdør, og Dør til D.C.,
som alen Revellir. Bord i Køkken af 1" højl. Brædder
paa Bænk. De viste 3 Stabsdøre udføres som glatte
Døre. I Loft i Køkken sættes en Lam til Tøg.

Der opstilles Faldstue, Skillestue, Indfølgninger m.v.

Kulværelse:

All Træværk indvendig, samt Vindue og Dør stryges
3 Gange med Olie. Gulve færdiges og lakeres.
I Vinduer og Døre sættes alen. Glas.

Sommerhus v. Langemark Strand
 for
 Frk E. Norder, Glosrup



Skp. 1070^a/53

Kierfjær
 Høvelberg
 Lamm

28 SEP 1953

Y Fredningsnævnet for Holbæk
amtsrådsreds.

Da der ikke ses at være modt. svar
på skrivelse herfra af 7. august 1953
vedrørende ^{gj.} matr.nr. 6h af Langemark by,
Besser sogn, skal man herved henlede opm.
på sagen.

P. Grage
eksp.sekr.

28/9 1953.

s.d.
A. *mas*

P.m.v.
E.b.

*På Mf. foresp. hos dommerfuldm.,
i Holbæk medd., at sagf. først afleveret
først indsendt rekvisit kort 12/10.
Besvar. kommer nu snarest
12/10. 53
M.*

Stm. j. nr. Strfr. 1090/53

-7.AUG.1953

X Fredningsnævnet for Holbæk
amtsrådsreds.

(Ptg. på skr. af 3-8-53 fra sagfører
Kurt Møller, Tranebjerg, Samsø vedr.
matr.nr. 6 h af Langemark by, Besser
sogn ang. dispensation for ovennævnte
matr.nr. for byggelinie):

+ tilag.

F. Grage
eksp.sekr.

6/8.53
a

En udtalelse over sagen udbedes

Statsministeriet, 1. departement, den
P.m.v.
E.b.

-3.SEP.1953

(ptg. på sagf. Kurt Møllers skr. af 26.8.53
vedr. foranstående)

28/8 53
a.

31 m. G.S.

/X

Tilstilles m.b. fredningsnævnet for
Holbæk amtsrådsreds i forb.m.skr. herfra
af 7.aug.1953.

Statsministeriet, den

P.m.v.
E.b.

F. Grage
eksp.sekr.

Opgrunden, jkte. Notsher,
ds. skatrup, m. g. vedt sagen
foranslag nr. 28/9.53
M.

Stm. j. nr. strfr. 1090^a/53.

23 NOV. 1938

afg.

1938.

1. Hr. Fr. Bager,
Fruebyerg Mark, Lamsø.

2. Naturfredningsnævnet for Holbæk Amt,

Adr.: Hr. Dommer J. Sørensen,
Holbæk.

3. Besser Sogneraad,
Fruebyerg (Lamsø)

4. Politimesteren i Kalundborg.

5. Hr. Amdsraadsmedlem, Hobmand
P. Sørensen, Hørve.

6. Over-Skyldraadet, Møllers Ligningsdirektorat,
Christiansborg.

1. I Anledning af Deres Andragende af
30. Marts d. l.

om Dispensation fra Bestemmelserne om Bygge-
linie ved Strandbredder i § 25 i Lov Nr. 140 af
7. Maj 1937 om Naturfredning forsaavidt angaar
den Dem tilhørende Ejendom Matr.
Nr. 5^b og 6^h Langemark By, Besser
Sogn,
skal man herved meddele, at Kommissionen ef-
ter paa Stedet at have besigtiget Forholdene i
Medfør af Bestemmelserne i § 4 i kgl. Anordning
Nr. 173 af 18. Maj 1937 meddeler den begærte
Dispensation, derved at Byggelinien fast-
sættes saaledes, som nærmere angives
paa medfølgende Breds over Ejendommen

Breds udbredes

mellem Byggelinien og en Linie
i en afstand af 100 m fra
den for grænset blottede Strand-
breds inderte kant

Ang. Disp. for Matr. Nr. 5^b og 6^h
Langemark By, Besser Sogn,

Holbæk Amt.

og paa Betingelse af, at Bebyggelse paa ^{denne} ~~Grunden~~
ikke finder Sted, forinden Beliggenhedsplan samt
Bygningstegninger med Angivelse af, hvilke Ma-
terialer og Farver der ønskes anvendt til Husets
Ydre, er godkendt af Kommissionen eller, hvis
denne paa vedkommende Tidspunkt har afsluttet
sin Virksomhed, af Statsministeriet.

Bilag tilbagesendes.

1 Kort

P. K. V.

2. Notits

3. — under Henvisning til Sogneraadets
Udtalelse af 29. Juni d. l.

4. —

5. —

6. —

1 Genpart af nærv. Skrivelse vedlægges.

Strandfr. J. 1938

Nr. 537

1699

Lamsø 121

20ⁿ Besser Logneraad,
Traneljerg,
Lansö

5/4 - 38.

2 Bilag.

1X/5

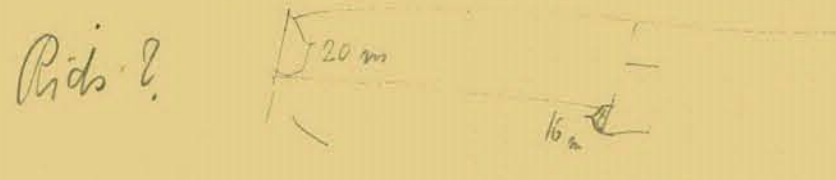
nr. 27. JUN. 1938

1X/5

Mandag d. 25/7. 38 Kl. ca 14³⁰

indv. 12/7. 38

Byggetilni 20 m fra Skunden i Nord
16 m fra Bygskel i Syd = 25 m
Strandbredden
Censur til 1. Række
Bæked til Rørbæde



Grundlagst ? Nej

Sogner. Lyses

Ding. Disp. for Mah. Nr. 55 og 6
Kangemark By, Besser Logner,
Holbæk Amt

Ejer: Fr. Bager, Traneljergs Mark, Lansö

Strandfr. J. 1938 Nr. 537
Lansö 121

Den 3^{de} Juli 1938

Strandfredningskommissionen
Sletskolensgade 10

Y Henshold til Skrivelse af 29-6 d St maas man
meget betyde at have oplyst ikke at have
modtaget Skrivelse y Nr 537 da den i Dag
er fremkommet. Venstebest.

Ansøgningen fra Frederik Bager om
Dispensation fra Byggesloven for sin
Ejendoms Nr 5^{te} Rangsmark kan
Sogneraadet anbefale da den i foregaaende
tilfælde er bebygget og at der hold for
Ejendommen igen kommer bebyggelse
af Gary P Stenersens Mark

P. S. J.
J. Schibye

Tranebjerg 30. 3. 38

Til

Kystfredningskommissionen
Statsministeriet

København

Da jeg er Grundejer, og gennem flere år
har solgt Byggegrunde, ansøger jeg den
og Kystfredningskommission om vedblivende
at have Lov til dette, og blive fritaget for
den saakaldte 100 m Fredningsgrænse, da
der i Tavejen paa begge Sider af min Ejendom
er fuldt bebygget, og mit tilstødende Lædal
til Strandens bredde sig til ca 100 m. Bredden

Tavejen over min Ejendom er privat,
og indlagt i Fællesskab med min Nabo;
Ejeren har ingen Turistmassig Betydning, men
er vellet grundet paa Stedets Rolighed.

Det bemærkes, at saa godt som alle
de offentlige Ejendomme er forgyaet under
Arkitekttilsyn, og derfor nærmest er en
Lyd paa Strandbredden.

Herved følger 1 Kort.

Med Hylse
Frederik Bager
Tranebjerg Mark
Laurse

Strandfredningskommissionen for Holbæk Amt
Adrs Statsministeriet, Slotsolmosegade 10

4 Besvarelse af Skrivelse af 28 ds 7 1938. Nr 537
Kan oplyses at man ikke den 2 April d A
har modtaget nogen Sag 7 Nr 537/1938
og ved derfor ikke hvad Sagen omhandler.
Der er modtaget Skrivelse af 3-3-38 Ansigning
fra Lensgreven om Dispensation fra
Byggeboven og svar afsendt 11-3 ligeledes
har man modtaget Ansigning fra Gadj
P. Andersen Hængemark af 18-4 og svar
afsendt 21-4 d A.

P. S. V.

J. S. Mikkelsen

47 Strandfr. Nr. 537 ⁶/38
+0 Bilag

1. Hr. Lehnsgreve A. Dainestkiold-Samsøe,
Gisselfeldt pr. Helsingør.
2. Naturfredningsnævnet for Holbæk Amt,
Adr. Hr. Dommer John Sørensen, Holbæk.
3. Besser Sogneraad, Tranelyng (Samsø)
4. Politimesteren i Kalundborg.
5. Hr. Amtsradsmedlem, Robert P. Sørensen,
Hørve.
6. Statens Ligningsdirektorat,
Christiansborg.

den 27. MAJ 1939

1. Efter at man fra Dommerkontoret i Tranelyng har modtaget i tinglyst Stand den af Dem under skrevne Deklaration, hvorved De forpligter Dem og efterfølgende Ejere af den Dem tilhørende Ejendom Matr. Nr. 3^F Langemark By, Besser Sogn, til at anerkende, at der for Almenheden er Ret til Ophold paa og Badning fra det Breal af nævnte Matr. Nr. 3^F, der paa vedlagte Pids er be-
~~regnet~~ regnet med Bogstaverne a-b-c-d, samt Adgang til dette Breal ad en 5,00 m bred privat Vej som udlægges til Breal fra den offentlige Vej, meddeles herved i Medfør af Bestemmelserne i § 4 i kgl. Anordning Nr. 173 af 18. Maj 1937 Dispensation fra Bestemmelserne om Byggelinie ved Strandbredder i § 25 i Lov Nr. 140 af 7. Maj 1937 om Naturfredning, saaledes at Byggelinien lægges paa Ejendommen som vist paa fornævnte Pids og paa Betingelse af, at Beliggelse paa denne mellem Byggelinien og en Linie i en Afstand af 100 m fra den for Græsvegetation blottede Strandbræde inderste Kant ikke finder Sted, forinden Beliggenhedsplan samt Bygningstegninger med Angivelse af, hvilke Materialer og Farver der ønskes

Ang.: Disp. for Matr. Nr. 3^F
Langemark By, Besser Sogn,
Holbæk Amt.

Deklaration om
Badest

Strandfr. J. 1938. Nr. 369

Samsø 121

1699

anvendt til Husk Gyde, er godkendt
af Kommissionen eller, hvis denne paa
vedkommende Tidspunkt har afsluttet sin
Virksomhed, af Statsministeriet.

Indst af Genr.

1. En Genspart af Deklarationen
vedlægges.

2. Notits

1. En Genspart af Deklarationen vedlægges
tilligemed en Genspart af nærværende
Skrivelse til eventuel Undersøelse til det
lokale Kommunivalgte Medlem af Hæved.

3. Notits under Henvisning til
Fogedraadets Udtalelse af 11. Marts f. A.

4. Notits

5. —

6. —

1 Genspart af nærværende Skrivelse
vedlægges.

den 28. APR. 1939

Medfølgende Deklaration
med Genpart, udtalede af Kelmogreve
N. Danneberg-Samsøe, liden ting-
lyst paa den ham tilhørende Ejendom
Matri. Nr. 3^Z Langemark By, Besser
Sogn.

Under Henvisning til Bestem-
melserne i § 33, sidste Stk., i Lov
Nr. 140 af 7. Maj 1937 om Naturfred-
ning formenter man, at Deklarationen
er stempelfri og kan tinglyses uden Gebyr.

Ang.: Vsp. for Matri. Nr. 3^Z Langemark
By, Besser Sogn,

Holbæk Amt.

Matr. Nr. 3^z
Langemark By.
Besser Sogn.

Anmelderens Navn og Bopæl (Kontor)
Strandfredningskommissionen.
Adr. Torvegade 21^{III} th.
København K.

Stempel og afgiftsfrit i H.t. L.
140. 7/5 1937 § 33 Stk.6

© 489

342

3-5-1939.

DEKLARATION.

Undertegnede Ejer af Ejendommen Matr. Nr. 3^z Langemark By, Besser Sogn, Lehns greve A. Danneskiold - Samsøe, forpligter herved mig og efterfølgende Ejere af denne Ejendom til at anerkende, at der for Almenheden er Ret til Ophold paa og Badning fra det Areal af nævnte Matr. Nr. 3^z, der paa det Deklarationen vedhæftede Kort er betegnet med Bogstaverne a-b-c-d samt Adgang til dette Areal ad en 5.00 m bred privat Vej som udlægges til Arealet fra den offentlige Vej.

Denne Deklaration bliver at tinglyse og notere som Hæftelse paa nævnte Matr. Nr. 3^z Langemark By, Besser Sogn.

Paataleret tilkommer Statsministeriet og Fredningsnævnet for Holbæk Amtsrads kreds.

Med Hensyn til de Ejendommen paahvilende Servitutter, Pantehæftelser m.v. henvises til Ejendommens Blad i Tingbogen.

den 25 April 1939.

Lage Danneskiold-Samsøe

Strandfr. Nr. 369^d/₃₈
Bilag

Til Vitterlighed om ægte Underskrift, rigtig Datering og Udstederens Myndighed.

Navn:

Stilling:

Bopæl:

H. A. Danneskiold-Samsøe
Godsfuldmægtig
Gisselsfeld.

E. Danneskiold-Samsøe
Godsforvalter
Gisselsfeld.

indført i Dagbogen f. Retskreds No. 13
Kalundborg Købstad m. v., den 3 MAJ 1939

LYST Tingbog Bd. *Bessert*
Akt: Skab @ 489.

K. K. K.

Afgift: §	:	Kr.	Øre,
§	:	"	" "
§ 14 ¹	:	"	" "
§ 14 ¹¹	:	2	" "

Ialt 2 Kr. Øre,

skriver: *As Kraun*


2/1

Stendf. Nr.
Eilag

Justitsministeriets Genpartskartlægning. Til Kort.

Paa Arealet a-b-c-d.
Ret til Ophold og Badning
for Almenheden

Kattegattet



Byggelinie

paa

Matr. No 3z

af

Langemark By, Besser Sogn,
Samsø Herred, Holbæk Amt.

Udfærdiget Aar 1939.

O. Budtz
Landinspektør

At denne Kort-Genpart er nøjagtig Genpart af det originale Kort vedrørende Byggelinie paa

Matr. No. 3z af Langemark By, Besser Sogn attesteres herved.

København d. 4. Februar 1939.

Navn:

O. Budtz

Adr. Torvegade 21^{III} th.

København, den 28 APR. 1939

Medfølgende Deklaration med Genpart, udstedt af Lehns-
greve A. Danneskiold-Samsøe, bedes tinglyst paa den ham tilhø-
rende Ejendom Matr. Nr. 3^Z Langemark By, Besser Sogn.

Under Henvisning til Bestemmelserne i § 33, sidste Stk.,
i Lov Nr. 140 af 7. Maj 1937 om Naturfredning formener man, at
Deklarationen er stempelfri og kan tinglyses uden Gebyr.

P. K. V.

Ludvig M. Petersen

Bedes inder søgt!

Kenstatud

Til

Dommerkontoret i Tranebjerg.

Idet

indsendte Fredningsdeklaration hermed tilbagesendes efter Tinglysningsekspektion, skal man anmode om, at det ved fremtidige Deklarationer maa blive anført foran paa selve Dokumentet, i Henhold til hvilken Lovbestemmelse Stempel-og Gebyrfrihed tilkommer Dokumentet, saaledes som dette nu er gjort denne Gang af Kontoret her.



Dommerkontoret

Tranebjerg, Samsø 15 MAJ 1939

Macler
ed

Mr. Lehnsgaard
A. Danneberg - Samset,
Gisselgårdvej,
Hasselø.

I Anledning af *Deres Andragende*
af 24/2-1938
om Dispensation fra Bestemmelserne om Bygge-
linie ved Strandbredder i § 25 i Lov Nr. 140
af 7. Maj 1937 om Naturfredning forsaavidt an-
gaar den *Dem tilhørende Ejendom*
Matri. Nr. 3 *Lanzemark By,*
Bjerser Søgn,
skal man herved, efter paa Stedet at have be-
sigtiget Forholdene, meddele, at Dispensation
i Medfør af § 4 i kgl. Anordning af 18. Maj
1937 kan forventes meddelt saaledes, at Byg-
gelinien lægges i en Afstand af *som normalt*
angivet paa ~~medfølgende~~ ^{det} Rids, der er
vedhæftet ^{det} nedenfor navnte 'Deklara-
tionsskæde
og paa Betingelse af,

at Bebyggelse paa Ejendommen mellem Bygge-
linien og en Linie i en Afstand af 100 m fra
den for Græsvæket blottede Strandbredder *(inderste Kant)*
finder Sted, forinden Beliggenhedsplan samt
Bygningstegninger med Angivelse af, hvilke
Materialer og Farver der ønskes anvendt til
Husets Ydre, er godkendt af Kommissionen
eller, hvis denne paa vedkommende Tidspunkt
har afsluttet sin Virksomhed, af Statsmini-
steriet, naar det hermed følgende Udkast til
Deklaration, der er affattet i Overensstem-
melse med den af *Dem* paa
Aastedsrådet d. 28/7-38 til Kommissionen af-
givne *(mündtlig)* Erklæring, underskrives af *Dem*
og indsendes hertil.

Deklarationen vil *(dertil)* ved Kommissionens
Foranstaltning blive tinglyst paa Ejendom-
men.

Ans. Dispensation for
Matri. Nr. 3 *L*
Lanzemark By,
Bjerser Søgn,
Hollæk Amt.

Skp. J. 1938 Nr. 369.
Samsp 121.


GISSELFELD KLOSTER pr. Haslev, den 25. April 1939.

Strandfredningskommisionen for Holbæk Amt.

Vedr. Strandfred. J. 1938 Nr. 369.

Hoslagt tilbagesendes den mig under 22. Februar d.A. tilsendte Deklaration i underskrevet Stand vedrørende Matr. Nr. 3-z Langemark By, Besser Sogn.

Arbødigst

Adam Nielsen - Jensen


^{26/4}
Strandfr. Nr. 369^d/38
+ 1 Bilag

Matr. Nr. 32
Langemark By.
Besser Sogn.

Anmelderens Navn og Bopæl (Kontor)
Strandfredningskommissionen.
Adr. Torvegade 21 III th.
København K.

Lehnsgaard A. Danneskiold
Samsøe,

DEKLARATION.

Undertegnede Ejer af Ejendommen Matr.Nr. 32
Langemark By, Besser Sogn, forpligter herved mig
og efterfølgende Ejere af denne Ejendom til at anerkende,
at der for Almenheden er Ret til Ophold paa og Badning
fra den ~~under Ejendommen hørende Strandbred.~~ ^{Areal af nævnte Matr. Nr. 32, der} paa det
Deklarationen vedhæftede Kort er betegnet med ~~Boopførerne a-b-c-d~~ ^{og} ~~Areal af nævnte Matr. Nr. 32~~ samt
Adgang til dette Areal ad en 5.00 m bred
privat Vej som indlægges ~~for~~ til Arealet fra
den offentlige Vej.

Denne Deklaration bliver at tinglyse og notere som
Hæftelse paa nævnte Matr.Nr. 32

Langemark By, Besser Sogn.

Paataleret tilkommer Statsministeriet og Frednings-
nævnet for *Holbæk* Amtsradsreds.

Med Hensyn til de Ejendommen paahvilende Servitutter,
Pantehæftelser m.v. henvises til Ejendommens Blad i Ting-
bogen.

den

1939.

Sil Vitberedighed om ægte Underskrift, rigtig Datering
og Udstedelses Myndighed.

Navn:
Sted:
Bopæl:

Matr. Nr. 3²
Langemark By.
Besser Sogn.

Anmelderens Navn og Bopæl (Kontor)
Strandfredningskommissionen.
Adr. Torvegade 21^{III} th.
København K.

DEKLARATION.

Undertegnede Ejer af Ejendommen Matr. Nr. 3² Langemark By, Besser Sogn, Lehnsgreve A. Danneskiold - Samsøe, forpligter herved mig og efterfølgende Ejere af denne Ejendom til at anerkende, at der for Almenheden er Ret til Ophold paa og Badning fra det Areal af nævnte Matr. Nr. 3², der paa det Deklarationen vedhæftede Kort er betegnet med Bogstaverne a-b-c-d samt Adgang til dette Areal ad en 5.00 m bred privat Vej som udlægges til Arealet fra den offentlige Vej.

Denne Deklaration bliver at tinglyse og notere som Hæftelse paa nævnte Matr. Nr. 3² Langemark By, Besser Sogn.

Paataleret tilkommer Statsministeriet og Fredningsnævnet for Holbæk Amtsaadskreds.

Med Hensyn til de Ejendommen paa hvilende Servitutter, Pantehæftelser m.v. henvises til Ejendommens Blad i Tingbogen.

den

1939.

Til Vitterlighed om ægte Underskrift, rigtig Datering og Udstederens Myndighed.

Navn:

Stilling:

Bopæl:

† Besser Sogneraad,
1410
1215
Tranbygaard (Larsnes)

3/9. 38
2. Bilag.

Mandag d. 25/7. 38 ml. Kl 15-16

indt. 12/7. 38

Byggeselskabets og Kystkommissionens
Deklaration om at et areal
indlægges til Almenheden
og Sogning til dette areal
for off. Vej.

Sogner. b. p. s.

Føle H.

Efter om de omfattede
arealer er indlagt.

dele 3⁰, 3¹, 3² og 3³ er ikke
indlagt.

Ang. Disp. for Matr. Nr. 37

Laugetmark By, Besser Sogn,

Holbak Lund.

i. k.

Grandfr. J. 1938 Nr. 369

J. P. RØRHOLM
LANDINSPEKTØR

AARHUS, den 19. Marts 1938.
TELEF. 792

Alemustov 17.

*Lægges i forbrænt
Bemærk. i sedebrevet*

Herr Landinspektør Gregersen,
København.

Efter Aftale med DHerrer Lensgreve Aage Dameskjold
Samsø og Godsejer Hviid, Wilhelmsborg skal jeg bede Dem være saa venlig,
at underrette mig om Tidspunktet for Strandfredningskommissionens Besig-
tigelse i Marken af henholdsvis Stranden ved "Sanholm" Matr. Nr. 3^z m. fl.
Langemark By, Besser Sogn og ("Mariendal" Matr. Nr. 24^a m. fl. Østerlavet
Ajstrup, Malling Sogn.) *Nr. 382 Aarhus Amtstidning*

Med venlig Hilsen

Deres

J. P. Rørholm



den 11 Marts 1938

Strandfredningskommissionen
Stateministeriet Slotsstrøgade 10

Som svar paa Skrivelse af 3 ds fra Sogneraadet
Udtale. at man ikke kan anbefale at
Sensgrøvens Andragende om Dispensation nyder
fuldme blandt andet af den grund at Sogneraadet
da kan komme ud for, at der kan komme
mange Andragender om Dispensation fra Byggelov
fra de hedsyre der ligger nord for Sensgrøvens
Stræder ja maaske hele Hystbrakningen til
Besser Rev og dette mener Sogneraadet ikke at
kunne forsvare

P. S. J
J. S. Mikkelsen

GISSELFELD, den 24 Februar 1938.

pr. Haslev

Lehns greve A. Danneskiold-Samsøe som Ejer af Matr. Nr. 3 z Langemark, Besser, ansøger om Dispensation fra Naturfredningsloven af 18/5 1937 § 25.

STRANDFREDNINGSKOMMISSIONEN FOR HOLBÆK
AMT,
Statsministeriet,
Slotholmsgade 10,
KØBENHAVN.

Undertegnede Lehns greve A. Danneskiold-Samsøe som Ejer af Matr. Nr. 3 z Langemark By, Besser Sogn, anmoder herved om Dispensation fra Naturfredningsloven af 18/5 1937 § 25 i Overensstemmelse med vedlagte allerede i 1934 udarbejdede Udstykningsplan.

Skulde man fra Kommissionens Side være betænkkelig ved en saadan Dispensation, tillader jeg mig at anmode om en Omlægning af den fastsatte Byggelinie.

Da samtlige de Grunde, der taler for Dispensationen, bedre kan paapeges ved en Forhandling paa Aastedet, tillader jeg mig at anmode om, at en saadan Forhandling maatte finde Sted, og at jeg hertil maatte blive indvarslet nogen Tid i Forvejen, idet jeg da vil tilkalde Landinspektør J.P. Rørholm, Aarhus, til dette Møde, idet han som nævnt oprindeligt har planlagt Udstykningen.

Erbødigst

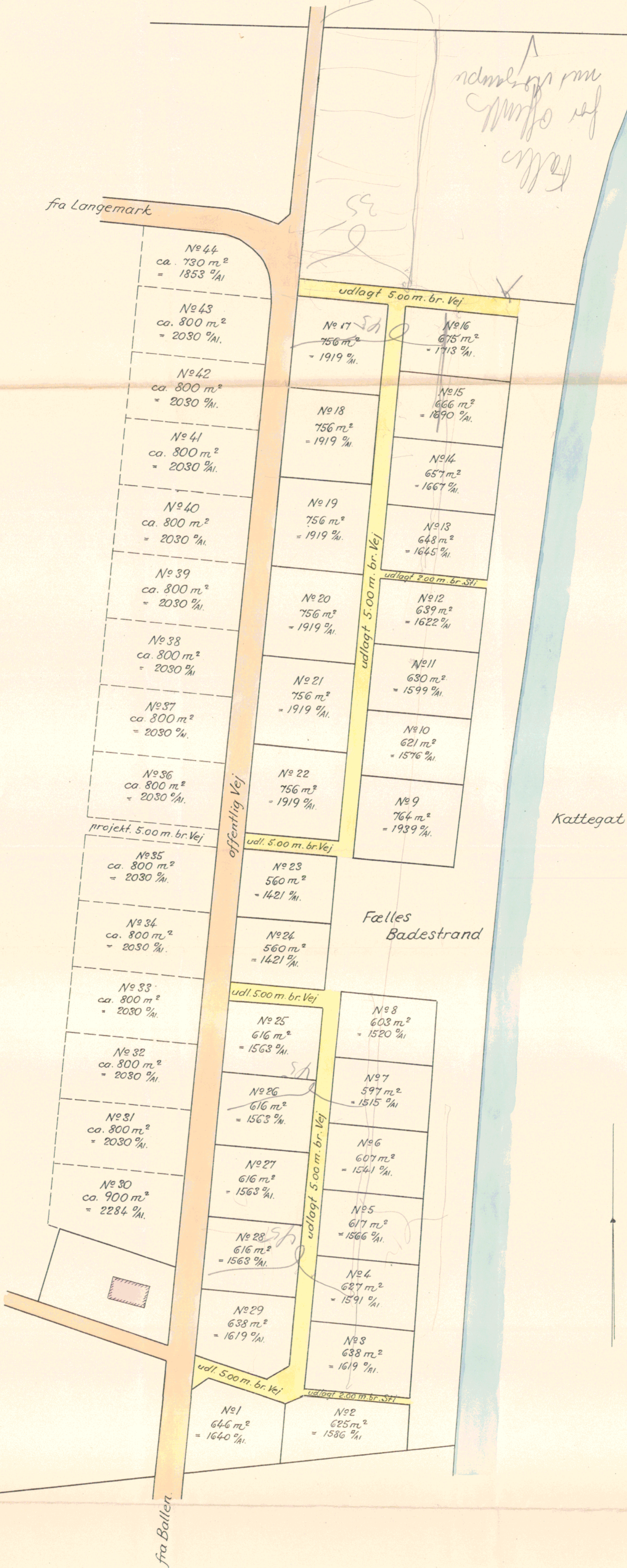
Aag. Danneskiold-Samsøe

26/2 Strandfr. Nr. 369/38
+ 1 Bilag

Strandskoven

fra Langemark

udlæg til
for offentlig
Baller



Udstykningsplan
for
"Sandholm Strand"
en Del af Matr. No. 3^v, 3^x, 3^y og 3^z
Langemark By, Besser Sogn
paa Samsø.

Udfærdiget i April 1934.
T. G. Rørholm.
Landinspektør.

Strandfr. Nr. 369/38
Bilag

1:800

